

कार्यालय : मुख्य निर्वाचन अधिकारी, उत्तराखण्ड

विश्वकर्मा भवन, प्रथम तल, सचिवालय परिसर 4-सुभाष रोड़, देहरादून -248001

Email ID- ceo_uttaranchal@eci.gov.in
election09@gmail.com

फोन न० (0135) - 2713760, 2713551
फैक्स न० (0135) - 2713724

संख्या- १०३ /XXV - 12 (14) / 2018 देहरादून : दिनांक 17 जून, 2023


अपील संख्या- 22/2023

अपीलकर्ता- Shri Samir Sardana, D-13, [Sector 4] Defence Colony, Dehradun, Uttarakhand

उत्तरदाता:-लोक सूचना अधिकारी, कार्यालय मुख्य निर्वाचन अधिकारी, सचिवालय परिसर, देहरादून।

-: आदेश :-

अपीलकर्ता श्री समीर सरदाना, डी-13, सेक्टर-4, डिफेंस कालोनी, देहरादून, उत्तराखण्ड का अपीलीय ईमेल संदेश दिनांक 23.4.2023 के सम्बन्ध में इस कार्यालय के पत्र संख्या-662 दिनांक 04 मई 2023 द्वारा दिनांक 10.05.2023 समय 02:30 बजे अपराह्न सुनवाई की तिथि व समय निर्धारित की गयी, जिस पर अपीलार्थी के ईमेल संदेश दिनांक 10.5.2023 के क्रम में उनके प्रस्ताव के आधार पर नियत दिनांक एवं समय पर Google Meet के माध्यम से अपील पर वर्चुअल सुनवाई की गयी, जिसमें अपीलार्थी द्वारा प्रतिभाग किया गया। अपील की सुनवाई के दौरान निम्न प्रकार बिन्दुवार चर्चा करते हुए अपील का निस्तारण किया गया:-

1- अपीलीय प्रार्थना पत्र के **सेक्शन-4 के बिन्दु संख्या-1 एवं 2** के संदर्भ में अपीलकर्ता के साथ अपील की सुनवाई के दौरान हुए सम्यक् विचार-विमर्श के क्रम में स्पष्ट करना है कि गत लोक सभा एवं विधान सभा सामान्य निर्वाचन (लोक सभा सामान्य निर्वाचन-2019 एवं विधान सभा सामान्य निर्वाचन-2022) के दौरान निर्वाचन लड़ने वाले सभी अभ्यर्थियों के शपथ-पत्र (एफिडेविट) विभागीय वेबसाईट ceo.uk.gov.in में बायीं ओर दसवीं पंक्ति में  लिंक पर उपलब्ध हैं। इस लिंक पर क्लिक करने के फलस्वरूप प्राप्त विण्डो में ड्रिल-डाउन सूची में इलेक्शन-जनवरी-मार्च-2022 सेलेक्ट करने पर विधान सभा सामान्य निर्वाचन-2022, तथा इलेक्शन-मई-2019 सेलेक्ट करने पर लोक सभा-2019 से संबंधित शपथ-पत्र देखे जा सकते हैं। इसी विण्डो की दांयी ओर सेकण्ड ड्रिल-डाउन विण्डो में निर्वाचन सेलेक्ट करना होगा तथा दांयी ओर तृतीय ड्रिल-डाउन विण्डो में राज्य सेलेक्ट कर वांछित सूचना/एफिडेविट डाउनलोड किए जा सकते हैं। इस संबंध में अपीलकर्ता को वेबसाईट का सादर लाईव डेमो प्रदर्शित किया गया था। एफिडेविट में सभी अभ्यर्थियों की चल-अचल सम्पत्ति, शैक्षिक योग्यता तथा लाईबिलिटीज आदि से संबंधित सम्पूर्ण विवरण उपलब्ध है।

सेक्शन-4 के बिन्दु संख्या-3 एवं 4 के सम्बन्ध में स्पष्ट करना है कि उक्त सूचना पंचायत निर्वाचन से संबंधित है पंचायत निर्वाचनों के संचालन एवं सम्पादन का दायित्व राज्य में राज्य निर्वाचन आयोग में निहित है जो स्वतंत्र संसदीय संस्था है। इस संबंध में लोक सूचना अधिकारी, कार्यालय मुख्य निर्वाचन अधिकारी द्वारा अपने पत्र संख्या-565 दिनांक 11 अप्रैल, 2023 द्वारा सूचना के अधिकारी अधिनियम-2005 की धारा-6(3) अन्तर्गत लोक सूचना अधिकारी राज्य निर्वाचन आयोग को हस्तांतरित किया गया था। इस संबंध में अपीलकर्ता को अपील की सुनवाई के दौरान भी वस्तु स्थिति से सादर अवगत कराया गया।

 -2

2- अपीलीय प्रार्थना पत्र के भाग-इंस्पेशन के बिन्दु संख्या-1 के संदर्भ में अपीलकर्ता के साथ हुए सम्यक् विचारोपरान्त यह स्पष्ट करना है कि इस बिन्दु से संबंधित सूचना उपरोक्तानुसार सेक्शन-4 में समाहित हो चुकी है और अपीलकर्ता द्वारा वेबसाइट से डाउनलोड किए गए एफिडेविडस का निरीक्षण किया जा सकता है। अपीलकर्ता द्वारा इस भाग के बिन्दु संख्या-2 में पंचायत निर्वाचन से संबंधित एफिडेविडस के निरीक्षण की अपेक्षा की गयी है जिसकी सूचना मुख्य निर्वाचन अधिकारी कार्यालय में धारित नहीं है। लोक सूचना अधिकारी द्वारा अपने संख्या-565 दिनांक 11 अप्रैल, 2023 द्वारा सूचना के अधिकारी अधिनियम-2005 की धारा-6(3) अन्तर्गत लोक सूचना अधिकारी राज्य निर्वाचन आयोग को हस्तांतरित किया गया था। इस संबंध में अपीलकर्ता को अपील की सुनवाई के दौरान भी वस्तु स्थिति से सादर अवगत कराया गया।

3- अपीलीय प्रार्थना पत्र के भाग-वोट रिजल्ट के बिन्दु संख्या-1 के क्रम में स्पष्ट करना है कि लोक सभा सामान्य निर्वाचन-2019 (संलग्नक-2) एवं विधान सभा सामान्य निर्वाचन-2022 (संलग्नक-1) के संदर्भ में वोटर टर्नआऊट का विधान सभावार एवं जेण्डरवार विवरण निःशुल्क संलग्न है। धर्म एवं जातिवार वोटर एवं वोटर टर्नआऊट का नियमों में कोई प्राविधान नहीं है जिस कारण इस प्रकार की सूचना कार्यालय में धारित नहीं है।

इस संबंध में यह भी स्पष्ट करना है कि निर्वाचन लड़ने वाले किसी अभ्यर्थी के पक्ष में प्राप्त मतों के विवरण का जेण्डरवार, आयु, धर्म एवं जातिवार विवरण रखे जाने का नियमों में कोई प्राविधान नहीं है जिस कारण इस प्रकार की सूचना कार्यालय अभिलेखों में धारित नहीं है। निर्वाचन लड़ने वाले किस अभ्यर्थी को कुल कितने मत प्राप्त हुए हैं इसके संबंध में विधान सभा निर्वाचन क्षेत्रवार/मतदेय स्थलवार रिजल्ट फार्म-20 विभागीय वेबसाइट ceo.uk.gov.in में पीडीएफ में उपलब्ध है जिसे बॉक्स में प्रदर्शित लिंक पर क्लिक कर लोक सभा/विधान सभा के लिए अलग-अलग डाउनलोड कर निःशुल्क प्राप्त किया जा सकता है।

इस खण्ड के बिन्दु संख्या-2 में पंचायत निर्वाचन से संबंधित फाइनल वोटिंग रिजल्ट की अपेक्षा की गयी है जो कि मुख्य निर्वाचन अधिकारी कार्यालय में धारित नहीं है। लोक सूचना अधिकारी द्वारा अपने संख्या-565 दिनांक 11 अप्रैल, 2023 द्वारा सूचना के अधिकारी अधिनियम-2005 की धारा-6(3) अन्तर्गत लोक सूचना अधिकारी राज्य निर्वाचन आयोग को हस्तांतरित किया गया था। इस संबंध में अपीलकर्ता को अपील की सुनवाई के दौरान भी वस्तु स्थिति से सादर अवगत कराया गया।

4- अपीलीय प्रार्थना पत्र के भाग-वोटर डिलीशन- बिन्दु संख्या-1 में विगत लोक सभा/विधान सभा में निर्वाचक नामावली से डीलिट किए गए नामों तथा बिन्दु संख्या-2 में जेण्डर, आयु, धर्म एवं जाति के आधार पर डीलिट किए गए नामों की सूची उपलब्ध कराने की अपेक्षा की गयी है। अपील की सुनवाई के दौरान अपीलकर्ता द्वारा अवगत कराया गया कि उन्हें डीलिट किए गए निर्वाचकों की कुल संख्या का विवरण ही उपलब्ध कराया जाय चूंकि लोक सूचना अधिकारियों के द्वारा डीलिट किए गए नामों की सूची उपलब्ध कराए जाने के लिए काफी अधिक शुल्क जमा करने की अपेक्षा की गयी है इसलिए उन्हें केवल संख्यात्मक विवरण की ही आवश्यकता है। अपील की सुनवाई के दौरान अपीलकर्ता के साथ सम्यक् विचारोपरान्त यह भी सादर अवगत कराया गया कि निर्वाचकों के संबंध में जाति अथवा धर्म

के आधार पर कोई सूचना कार्यालय अभिलेखों में धारित नहीं होती है फलतः उन्हें विगत दस वर्षों में डीलिट किए गए निर्वाचकों की वर्षवार/विधान सभा क्षेत्रवार संख्या की उपलब्ध कराई जा सकती है, जिस पर अपीलकर्ता द्वारा अपनी सहमति प्रदान की गयी और तदनुसार वर्ष-2012 से वर्ष 2022 तक वर्षवार डीलिट हुए निर्वाचकों का विधान सभा निर्वाचन क्षेत्रवार विवरण **संलग्नक-3** पर निःशुल्क संलग्न प्रस्तुत है। अपीलकर्ता को सादर यह भी अवगत कराना है कि वर्ष-2015 से वर्ष-2022 तक वर्षवार, विधान सभा निर्वाचन क्षेत्रवार एवं मतदेय स्थलवार **Deleted Electors List** समय-समय पर डीलिट किए गए निर्वाचकों सूची विभागीय वेबसाईट ceo.uk.gov.in में से निःशुल्क डाउनलोड की जा सकती है।

इस खण्ड के बिन्दु संख्या-3 एवं 4 में पंचायत निर्वाचन से संबंधित वोटर डीलिशन की सूचना उपलब्ध कराने की अपेक्षा की गयी है जो कि मुख्य निर्वाचन अधिकारी कार्यालय में धारित नहीं है। लोक सूचना अधिकारी द्वारा अपने पत्र संख्या-565 दिनांक 11 अप्रैल, 2023 द्वारा सूचना के अधिकार अधिनियम-2005 की धारा-6(3) अन्तर्गत लोक सूचना अधिकारी राज्य निर्वाचन आयोग को हस्तांतरित किया गया था। इस संबंध में अपीलकर्ता को अपील की सुनवाई के दौरान भी वस्तु स्थिति से सादर अवगत कराया गया।

5- अपीलीय प्रार्थना पत्र के भाग-रजिस्टर्ड अनरिकॉगनाईज्ड पोलटीकल पार्टी-बिन्दु संख्या-1 एवं-3 के क्रम में अपीलकर्ता के साथ अपील के दौरान हुए सम्यक् विचारोपरान्त लोक सूचना अधिकारी, कार्यालय मुख्य निर्वाचन अधिकारी को निर्देशित किया जाता है कि वह कार्यालय अभिलेखों से अपीलकर्ता को लोक सभा सामान्य निर्वाचन-2009, 2014 एवं 2019 तथा विधान सभा सामान्य निर्वाचन-2012, 2017 एवं 2022 संबंधित निर्वाचन की विवरणी (प्रारूप-21ड.) जिसमें निर्वाचन लड़ने वाले अभ्यर्थी का नाम, दल सहबद्धता तथा प्राप्त मतों का विवरण अंकित रहता है इस आदेश के जारी होने की तिथि से विलम्बतम एक सप्ताह अन्दर निःशुल्क उपलब्ध कराना सुनिश्चित करें।

उक्त भाग के बिन्दु संख्या-2 के क्रम में राज्य के अन्तर्गत पंजीकृत अमान्यता प्राप्त राजनैतिक दलों की सूची **संलग्नक-4** के रूप में निःशुल्क संलग्न है।

6- अपीलीय प्रार्थना पत्र के भाग-डीलिमीटेशन-के बिन्दु संख्या-1 क्रम में अपीलकर्ता के साथ अपील के दौरान हुए सम्यक् विचारोपरान्त के आलोक में राज्य के अन्तर्गत लोक सभा एवं विधान सभा निर्वाचन क्षेत्रों के परिसीमन के संबंध में भारत के परिसीमन आयोग की अधिसूचना संख्या-282/यू0टी0ए0/2006 दिनांक 28 दिसम्बर, 2006 की प्रति **संलग्नक-5** के रूप में निःशुल्क संलग्न प्रेषित है।

7- अपीलीय प्रार्थना पत्र के भाग-एंटीसिडेन्ट-के बिन्दु संख्या-1 क्रम में अपील की सुनवाई के दौरान अपीलकर्ता के साथ हुए सम्यक् विचारों के आलोक में स्पष्ट करना है कि, मा. उच्चतम न्यायालय के आदेश दिनांक 01 अगस्त, 2021 के अनुपालन में निर्वाचनों में क्रिमीनल एंटीसिडेन्ट का प्राविधान वर्ष-2021 से प्रारम्भ हुआ है जिस कारण विगत 2 लोक सभा (अर्थात वर्ष-2014 एवं 2019) में क्रिमीनल एंटीसिडेन्ट का प्राविधान लागू नहीं था फलतः इसके संबंध में विगत दोनों लोक सभा के संदर्भ में कार्यालय अभिलेखों में कोई सूचना धारित नहीं है।

राज्य में वर्ष-2021 के पश्चात वर्ष-2022 में सम्पादित राज्य सभा के निर्वाचन के संबंध में क्रिमीनल एंटीसिडेन्ट से संबंधित सूचना (फार्म-सीए) **संलग्नक-6** के रूप में निःशुल्क संलग्न प्रेषित है।

8- अपीलीय प्रार्थना पत्र के भाग-ईवीएम-के बिन्दु संख्या-1 क्रम अवगत कराना है कि राज्य सभा निर्वाचन में ईवीएम का प्रयोग नहीं किया जाता है। कार्यालय अभिलेखों के अनुसार लोक सभा सामान्य निर्वाचन-2019 के दौरान कुल-89 बीयू, 89 सीयू तथा 619 वीवीपीएटी नॉन-फंक्सनल/डिफैक्टिव पाई गयी जिन्हें नियमानुसार बदला गया था।

उक्त भाग के बिन्दु-2, 3 के क्रम में स्पष्ट करना है कि ईवीएम से संबंधित आईटी तथा अन्य तकनीकी ऑडिट भारत निर्वाचन आयोग स्तर से नियमानुसार सम्पादित किया जाता है राज्य स्तर पर ईवीएम के आईटी/तकनीकी ऑडिट सम्पादित नहीं किया जाता है। आयोग के दिशा-निर्देशों के अनुसार किसी भी सामान्य और उप निर्वाचन से पूर्व राज्य के सभी जनपदों में आयोग द्वारा विहित प्रक्रिया के अनुसार ईवीएम मशीनों की प्रथम स्तरीय जांच (फस्ट लेवल चैकिंग) की जाती है।


9- अपीलीय प्रार्थना पत्र के भाग-ऑडिट-के बिन्दु संख्या-1 एवं 2 के क्रम में स्पष्ट करना है कि विधान सभा निर्वाचक नामावली/मतदाता फोटो पहचान पत्र के संचालन, सम्पादन का सम्पूर्ण क्रिन्वयन भारत निर्वाचन आयोग द्वारा निर्धारित सॉफ्टवेयर यथा ईआरओ नेट के माध्यम से किया जाता है जिसका सभी तकनीकी/सुरक्षात्मक ऑडिट भी भारत निर्वाचन आयोग स्तर से ही किया जाता है।

10- अपीलीय प्रार्थना पत्र के भाग-ऑडिट रिपोर्ट/कंट्रीव्यूशन रिपोर्ट-के बिन्दु संख्या-1 एवं 2 के क्रम में अवगत कराना है कि मान्यता प्राप्त राष्ट्रीय तथा राज्य स्तरीय राजनैतिक दलों के द्वारा वार्षिक ऑडिट रिपोर्ट, वार्षिक लेखा रिपोर्ट आदि सीधे भारत निर्वाचन आयोग को प्रस्तुत की जाती है और इस प्रकार की सभी सूचना भारत निर्वाचन आयोग की वेबसाईट <https://eci.gov.in/candidate-political-parties/> पर उपलब्ध है जैसा कि अपीलकर्ता को अपील की सुनवाई के दिन वेबसाईट में सादर शो भी कर दिया गया था जिससे अपीलकर्ता सहमत हैं। आवेदक द्वारा आयोग की वेबसाईट से वांछित सूचना निःशुल्क डाउनलोड कर इसका अवलोकन किया जा सकता है। इसी क्रम में उत्तराखण्ड राज्य में पंजीकृत अमान्यता प्राप्त दलों की वार्षिक ऑडिट रिपोर्ट तथा कंट्रीव्यूशन रिपोर्ट एवं वार्षिक लेखा रिपोर्ट भी विभागीय वेबसाईट ceo.uk.gov.in में उपलब्ध है जैसा की अपील की सुनवाई के दौरान अपीलकर्ता को वेबसाईट खोलकर दिखाया गया था और अपीलकर्ता इससे सहमत भी हैं। अपीलकर्ता द्वारा उल्लिखित वेबसाईट से उक्त रिपोर्ट को निःशुल्क डाउनलोड किया जा सकता है।

अतः दिनांक 10 मई, 2023 को अपीलकर्ता की अपील पर नियमानुसार सुनवाई के दौरान सम्यक् विचारोपरान्त तथा कार्यालय अभिलेखों/विभागीय वेबसाईट में धारित सूचना के आधार पर उक्तानुसार अपील का निस्तारण किया जाता है।

संलग्नक-यथोपरि।

भवदीय


(मस्तू दास)

सहायक मुख्य निर्वाचन अधिकारी
प्रथम अपीलीय अधिकारी।

९०३
प्र०संख्या— /XXV-12(13)/2018 तददिनांकित।

प्रतिलिपि:— 1— लोक सूचना अधिकारी, कार्यालय मुख्य निर्वाचन अधिकारी, उत्तराखण्ड को उक्त आदेश के बिन्दु संख्या-5 के क्रम में सूचना इस आदेश के जारी होने की तिथि से एक सप्ताह अन्दर अपीलकर्ता को निःशुल्क उपलब्ध कराना सुनिश्चित करें।

2— Shri Samir Sardana, D-13, [Sector 4] Defence Colony, Dehradun] Uttarakhand उक्त आदेश की प्रति (वर्णित सूचनाओं की प्रति सहित) सादर प्रेषित। यह भी अनुरोध है कि सूचना के अधिकार सम्बन्धी अपने प्रार्थना पत्र में पंचायत निर्वाचन से संबंधित सूचनाओं के संदर्भ में कृपया लोक सूचना अधिकारी/प्रथम अपीलीय अधिकारी, कार्यालय, राज्य निर्वाचन आयोग, निर्वाचन भवन, लाडपुर, मसूरी बाईपास रोड़ जोगीवाला देहरादून के कार्यालय में अनुरोध पत्र/अपील प्रस्तुत करने का कष्ट करें।

3— लोक सूचना अधिकारी/प्रथम अपीलीय अधिकारी, कार्यालय, राज्य निर्वाचन आयोग, निर्वाचन भवन, लाडपुर, मसूरी बाईपास रोड़ जोगीवाला, देहरादून को सूचनार्थ एवं आवश्यक कार्यवाही हेतु प्रेषित।



मस्तू दास)

सहायक मुख्य निर्वाचन अधिकारी
प्रथम अपीलीय अधिकारी।

UTTARAKHAND Assembly General Election 2022

Name Of District	Assembly Constituency	Polling Stations	Total electors					No. of Voters who Voted							Turnout %				
			Male	Female	TG	Total	Male	Female	TG	PB	Total	M	F	TG	T				
UTTARAKASHI	1 PUROLA (SC)	184	38007	35781	0	73788	25906	24646	0	659	51211	68.16	68.88	0.00	69.40				
	2 YAMUNOTRI	176	38819	37002	0	75821	24474	26369	0	810	51653	63.05	71.26	0.00	68.12				
	3 GANGOTRI	179	44658	42279	1	86938	27784	30143	1	1199	59127	62.22	71.30	100.00	68.01				
	District total	539	121484	115062	1	236547	78164	81158	1	2668	161991	64.34	70.53	100.00	68.48				
CHAMOLI	4 BADRINATH	201	52684	49551	2	102237	31931	33651	2	1538	67122	60.61	67.91	100.00	65.65				
	5 THARALI (SC)	193	52915	49874	0	102789	28572	32578	0	871	62021	54.00	65.32	0.00	60.34				
	6 KARANPRAYAG	174	47134	46884	0	94018	25246	31425	0	722	57393	53.56	67.03	0.00	61.04				
	District total	568	152733	146309	2	299044	85749	97655	2	3131	186536	56.14	66.75	100.00	62.38				
RUDRA-PRAYAG	7 KEDARNATH	173	44125	45704	0	89829	26602	31815	0	1256	59673	60.29	69.61	0.00	66.43				
	8 RUDRAPRAYAG	188	51607	52068	0	103675	26017	35398	0	1138	62553	50.41	67.98	0.00	60.34				
		District total	361	95732	97772	0	193504	52619	67213	0	2394	122226	54.96	68.74	0.00	63.16			
TEHRI GARHWAL	9 GHANSALI (SC)	157	49882	48526	1	98409	19701	29242	0	636	49579	39.50	60.26	0.00	50.38				
	10 DEOPRAYAG	145	43738	42328	4	86070	20361	26172	3	755	47291	46.55	61.83	75.00	54.94				
	11 NARENDranAGAR	170	47908	43631	1	91540	26793	29423	0	707	56923	55.93	67.44	0.00	62.18				
	District total	146	43256	41973	0	85229	20829	24639	0	869	46337	48.03	60.33	0.00	55.03				
DEHRADUN	12 PRATAPNAGAR	153	43368	40839	0	84207	20829	24639	0	869	46337	48.03	60.33	0.00	55.03				
	13 TEHRI	153	43368	40839	0	84207	20829	24639	0	869	46337	48.03	60.33	0.00	55.03				
	14 DHANOLTI	180	44328	41708	0	86036	26997	29230	0	462	56689	60.90	70.08	0.00	65.89				
	District total	951	272480	259005	6	531491	132260	163086	3	4079	299428	48.54	62.97	50.00	56.34				
DEHRADUN	15 CHAKRATA (ST)	230	57193	47871	0	105064	39594	31486	0	619	71699	69.23	65.77	0.00	68.24				
	16 VIKASNAGAR	142	55643	51659	6	107308	41421	39255	2	602	81280	74.44	75.99	30.77	75.74				
	17 SAHASPUR	212	88177	83572	13	171762	62798	61778	4	765	125345	71.22	73.92	30.33	72.98				
	District total	241	111239	95492	6	206737	60704	56359	2	1507	118572	54.57	59.02	33.33	57.35				
DEHRADUN	18 DHARMPUR	216	92433	84732	11	177176	54439	53182	6	1040	108667	58.90	62.76	54.55	61.33				
	19 RAIPUR	216	92433	84732	11	177176	54439	53182	6	1040	108667	58.90	62.76	54.55	61.33				
	20 RAJPUR ROAD (SC)	142	62482	56807	12	119301	35754	32362	4	775	68895	57.22	56.97	33.33	57.75				
	District total	154	70806	64101	4	134911	39109	36947	0	698	76754	55.23	57.64	0.00	56.89				
DEHRADUN	21 DEHRADUN CANT.	178	68943	62856	17	131816	40021	38497	5	584	79107	58.05	61.25	29.41	60.01				
	22 MUSSOORE	191	84771	80999	6	165776	55537	56335	2	945	112819	65.51	69.55	33.33	68.06				
	23 DOIWWALA	180	87452	80468	4	167924	51970	52098	1	402	104471	59.43	64.74	25.00	62.21				
	District total	1886	779139	708557	79	1487775	481347	458299	26	7937	947609	61.78	64.68	32.91	63.69				
HARIDWAR	25 HARIDWAR	181	80894	68200	14	149108	51337	44645	4	768	96754	63.46	65.46	28.57	64.89				
	26 BHEL RANIPUR	204	86710	77156	17	163883	59320	52683	4	1209	113216	68.41	68.28	23.53	69.08				
	27 JWALAPUR (SC)	148	62292	54531	13	116836	49780	45219	0	473	92712	79.91	77.86	0.00	79.35				
	District total	153	66005	57469	2	123476	53210	45219	0	260	98687	80.62	78.68	0.00	79.92				
HARIDWAR	29 JHABRERA (SC)	155	64635	56849	7	121491	50956	43854	2	461	95273	78.84	77.14	28.57	78.42				
	30 PIRANKALYAR	143	66627	60482	9	127118	51901	46072	2	470	98445	77.90	76.17	22.22	77.44				
	31 ROORKEE	149	62933	58514	21	121468	40120	35801	5	721	76647	63.75	61.18	23.81	63.10				
	District total	177	77495	69956	8	147459	59523	53277	0	521	113321	76.81	76.16	0.00	76.85				
HARIDWAR	32 KHANPUR	133	61398	54552	28	115978	47524	40229	4	225	88082	77.57	73.74	14.29	75.95				
	33 MANGLOR	123	54620	47858	5	102483	44221	37023	1	241	81486	80.96	77.36	20.00	79.51				
	34 LAKSAR	163	69303	61567	12	130882	56624	50019	3	399	107245	81.99	81.24	25.00	81.94				
	District total	1729	752912	667134	136	1420182	564816	491279	25	5748	1061868	75.02	73.64	18.38	74.77				
PAURI GARHWAL	36 YAMKESHWAR	175	46543	42189	2	88734	23375	24152	0	334	47861	50.22	57.25	0.00	53.94				
	37 PAURI (SC)	163	46951	46205	2	93158	22331	25414	2	528	48275	47.56	55.00	100.00	51.82				
	38 SHRINAGAR	171	54792	52552	3	107346	29016	34681	1	395	64093	52.96	65.99	33.33	59.71				
	District total	160	45677	45459	0	91136	18498	22559	0	288	41315	40.50	49.56	0.00	45.33				
PAURI GARHWAL	39 CHAUDATAKHAL	135	44352	39107	1	83460	19033	20827	0	299	40159	42.91	53.26	0.00	48.12				
	40 LANSDOWNE	143	58001	57888	2	115891	36220	39724	0	452	76396	62.45	68.62	0.00	65.92				
	41 KOTDWAR	143	58001	57888	2	115891	36220	39724	0	452	76396	62.45	68.62	0.00	65.92				

2022-11-15

(Signature)

2022/11/15

UTTARAKHAND Assembly General Election 2022

Name Of District	Assembly Constituency		Polling Stations	Total electors						No. of Voters who Voted						Turnout %			
	No	Name		Male	Female	TG	Total	Male	Female	TG	PB	Total	M	F	TG	T			
PITHORAGARH	District total		947	296316	283400	10	579726	148473	167327	3	2296	318099	50.11	59.04	30.00	54.87			
	42	DHARCHULA	157	43711	44036	0	87747	26924	27775	0	357	55056	61.60	63.07	0.00	62.74			
	43	DIDHAT	141	40661	42188	0	82849	25271	27340	0	420	53031	62.15	64.81	0.00	64.01			
	44	PITHORAGARH	151	54398	55307	0	109705	31974	35329	0	882	68185	58.78	63.88	0.00	62.15			
	45	GANGOLIHAT (SC)	151	52926	49864	1	102791	26753	29670	0	517	56940	50.55	59.50	0.00	55.39			
BAGESHWAR	District total		600	191696	191395	1	383092	110922	120114	0	2176	233212	57.86	62.76	0.00	60.88			
	46	KAPKOT	188	50353	48956	0	99309	28663	33339	0	1266	63268	56.92	68.10	0.00	63.71			
	47	BAGESHWAR(SC)	188	60028	58283	0	118311	31984	39927	0	1912	73823	53.28	68.51	0.00	62.40			
ALMORA	District total		376	110381	107239	0	217620	60647	73266	0	3178	137091	54.94	68.32	0.00	63.00			
	48	DWARAHAT	149	45541	47026	0	92567	20801	27291	0	710	48802	45.68	58.03	0.00	52.72			
	49	SULT	139	49792	47243	0	97035	19999	24190	0	367	44556	40.17	51.20	0.00	45.92			
	50	RANIKHET	136	41090	38562	1	79653	19198	21476	1	583	41258	46.72	55.69	100.00	51.80			
	51	SOMESHWAR (SC)	145	44732	42679	0	87411	22148	27035	0	573	49756	49.51	63.34	0.00	56.92			
CHAMPRAWAT	District total		911	276978	263582	1	540561	131764	155278	1	3266	290309	47.57	58.91	100.00	53.71			
	54	LOHAGHAT	182	56094	51146	0	107240	28276	34050	0	898	63224	50.41	66.57	0.00	58.96			
	55	CHAMPRAWAT	151	50057	45959	0	96016	30768	32602	0	764	64134	61.47	70.94	0.00	66.80			
	District total		333	106151	97105	0	203256	59044	66652	0	1662	127358	55.62	68.64	0.00	62.66			
	56	LALKUWAN	142	62860	57532	0	120392	44453	42525	0	382	87360	70.72	73.92	0.00	72.56			
NAINITAL	District total		153	54216	46418	0	100634	34979	30519	0	352	65850	64.52	65.75	0.00	65.44			
	57	BHIMTAL	164	58184	51786	0	109970	31138	29261	0	358	60757	53.52	56.50	0.00	55.25			
	58	NAINITAL (SC)	183	79038	72358	0	151396	51884	47167	0	347	99398	65.64	65.19	0.00	65.65			
	59	HALDWANI	218	87584	84044	11	171639	58045	58433	0	659	117137	66.27	69.53	0.00	68.25			
	60	KALADHUNGI	148	62824	59043	1	121868	42838	41137	0	301	84276	68.19	69.67	0.00	69.15			
UDHAMSINGH NAGAR	District total		1008	404706	371181	12	775699	263337	249042	0	2399	514778	65.07	67.09	0.00	66.35			
	62	JASPUR	148	70061	62587	6	132654	51326	46737	1	621	98685	73.26	74.68	16.67	74.39			
	63	KASHPUR	208	91365	85367	8	176740	58861	54057	2	659	113579	64.42	63.32	25.00	64.26			
	64	BAZPUR (SC)	175	79329	72333	4	151666	57382	51466	1	404	109253	72.33	71.15	25.00	72.04			
	65	GADARPUR	166	74480	69264	2	143746	56290	52126	1	316	108733	75.58	75.26	50.00	75.64			
	66	RUDRAPUR	213	101847	90740	6	192593	68370	62223	1	825	131419	67.13	68.57	16.67	68.24			
	67	KICHHA	160	73152	66369	4	139525	51878	47280	2	830	99990	70.92	71.24	50.00	71.66			
	68	SITARGANJ	139	64283	58427	3	122713	50509	45720	0	277	96506	78.57	78.25	0.00	78.64			
	69	NANAKMATA (ST)	143	62785	60907	2	123694	45691	45694	2	342	91729	72.77	75.02	100.00	74.16			
	70	KHATIMA	136	60880	59280	5	120145	44193	47259	2	609	92063	72.59	79.75	40.00	76.63			
District total			1488	678182	625254	40	1303476	484500	452562	12	4883	941957	71.44	72.38	30.00	72.27			
Total for State			11697	4238890	3932995	288	8172173	2653642	2642930	73	45817	5342462	62.60	67.20	25.35	66.37			

(Signature)

2/01/2025-1

Lok Sabha General Election Voter turnout reports-2019

Name of PC	Assembly Constituency		Total Electors on 11.04.2019 Day of poll		Total No. of Electors who voted		Poll %							
	No	Name	Male	Female	T.G.	Total	Male	Female	T.G.	Total				
01-Tehri garhwal	1	PUROLA (SC)	36076	33851	0	69927	23243	21797	0	45040	64.43	64.39	0.00	64.41
01-Tehri garhwal	2	YAMUNOTRI	36729	34805	1	71535	20245	21871	0	42116	55.12	62.84	0.00	58.87
01-Tehri garhwal	3	GANGOTRI	42786	40175	0	82961	23243	25600	0	48843	54.32	63.72	0.00	58.87
01-Tehri garhwal	9	GHANDSALI (SC)	46992	45233	0	92225	16535	25405	0	41940	35.19	56.16	0.00	45.48
01-Tehri garhwal	12	PRATAPNAGAR	41507	39993	0	81500	14387	21629	0	36016	34.66	54.08	0.00	44.19
01-Tehri garhwal	13	TEHRI	42279	39628	1	81908	17045	21725	0	38770	40.32	54.82	0.00	47.33
01-Tehri garhwal	14	DHANOLTI	41308	38206	0	79514	19807	22939	0	42746	47.95	60.04	0.00	53.76
01-Tehri garhwal	15	CHAKRATA (ST)	55853	46595	1	102449	33961	27272	0	61233	60.80	58.53	0.00	59.77
01-Tehri garhwal	16	VIKASNAGAR	57952	51999	8	109959	39524	37096	1	76621	68.20	71.34	12.50	69.68
01-Tehri garhwal	17	SAHASPUR	82213	75895	8	158116	56332	54989	2	111323	68.52	72.45	25.00	70.41
01-Tehri garhwal	19	RAIPUR	90138	80651	15	170804	50564	49770	2	100336	56.10	61.71	13.33	58.74
01-Tehri garhwal	20	RAJPUR ROAD (SC)	62969	56002	18	118989	35707	32209	3	67919	56.71	57.51	16.67	57.08
01-Tehri garhwal	21	DEHRADUN CANT.	69915	61352	2	131269	38270	36227	0	74497	54.74	59.05	0.00	56.75
01-Tehri garhwal	22	MUSSOORIE	68886	61148	5	130039	39274	37143	1	76418	57.01	60.74	20.00	58.77
Total -			775603	705533	59	1481195	428137	435672	9	863818	55.20	61.75	15.25	58.32

Lok Sabha General Election Voter turnout reports-2019

Name of PC	Assembly Constituency		Total Electors on 11.04.2019 Day of poll		Total No. of Electors who voted		Poll %							
	No	Name	Male	Female	T.G.	Total	Male	Female	T.G.	Total				
02-Garhwal	4	BADRINATH	52123	48754	1	100878	28902	30087	0	58989	55.45	61.71	0.00	58.48
02-Garhwal	5	THARALI (SC)	51723	49065	1	100789	25890	29560	0	55450	50.06	60.25	0.00	55.02
02-Garhwal	6	KARANPRAYAG	46112	45733	0	91845	22500	29192	0	51692	48.79	63.83	0.00	56.28
02-Garhwal	7	KEDARNATH	42181	43968	0	86149	24043	29984	0	54027	57.00	68.20	0.00	62.71
02-Garhwal	8	RUDRAPRAYAG	50316	49921	0	100237	22409	32663	0	55072	44.54	65.43	0.00	54.94
02-Garhwal	10	DEOPRAYAG	41940	40626	2	82568	16228	22631	0	38859	38.69	55.71	0.00	47.06
02-Garhwal	11	NARENDRANAGAR	45366	40981	1	86348	21559	25170	0	46729	47.52	61.42	0.00	54.12
02-Garhwal	36	YAMKESHWAR	44820	40470	3	85293	20378	22617	0	42995	45.47	55.89	0.00	50.41
02-Garhwal	37	PAURI (SC)	46035	45692	2	91729	20601	24999	1	45601	44.75	54.71	50.00	49.71
02-Garhwal	38	SHRINAGAR	52836	50788	2	103626	23967	30964	0	54931	45.36	60.97	0.00	53.01
02-Garhwal	39	CHAUBATAKHAL	44286	44697	0	88983	16646	22117	0	38763	37.59	49.48	0.00	43.56
02-Garhwal	40	LANSDOWNE	43631	38268	0	81899	17030	18983	0	36013	39.03	49.61	0.00	43.97
02-Garhwal	41	KOTDWAR	54379	53454	2	107835	31660	34619	1	66280	58.22	64.76	50.00	61.46
02-Garhwal	61	RAMNAGAR	58884	54271	9	113164	38375	37266	0	75641	65.17	68.67	0.00	66.84
Total			674632	646688	23	1321343	330188	390852	2	721042	48.94	60.44	8.70	54.57

Handwritten signature and date: 11/12

Handwritten signature

Handwritten date: 11/12

Lok Sabha General Election Voter turnout reports-2019

Name of PC	Assembly Constituency			Total Electors on 11.04.2019 Day of poll			Total No. of Electors who voted			Poll %					
	No	Name		Male	Female	T.G.	Male	Female	T.G.	Male	Female	T.G.	Total		
03-Almora (SC)	42	DHARCHULA		42357	42837	0	85194	23324	22207	0	45531	55.07	51.84	0.00	53.44
03-Almora (SC)	43	DIDIHAT		39845	41979	0	81824	20706	21562	0	42268	51.97	51.36	0.00	51.66
03-Almora (SC)	44	PITHORAGARH		53014	53078	0	106092	26850	29662	0	56412	50.65	55.70	0.00	53.17
03-Almora (SC)	45	GANGOLIHAT (SC)		51378	48582	1	99961	22803	27313	0	50116	44.38	56.22	0.00	50.14
03-Almora (SC)	46	KARKOT		48841	48000	0	96841	24444	29673	0	54117	50.05	61.82	0.00	55.88
03-Almora (SC)	47	BAGESHWAR		57887	55859	0	113746	28420	37789	0	66209	49.10	67.65	0.00	58.21
03-Almora (SC)	48	DWARAHAT		43682	45876	1	89559	16851	25134	0	41985	38.58	54.79	0.00	46.88
03-Almora (SC)	49	SALT		48489	46636	0	95125	14992	21733	0	36725	30.92	46.60	0.00	38.61
03-Almora (SC)	50	RANKHET		42694	38820	1	81515	17320	20298	1	37619	40.57	52.29	0.00	46.15
03-Almora (SC)	51	SOMESHWAR (SC)		43550	41674	0	85224	18605	25022	0	43627	42.72	60.04	0.00	51.19
03-Almora (SC)	52	ALMORA		46454	43150	2	89606	23223	25758	0	48981	49.99	59.69	0.00	54.66
03-Almora (SC)	53	JAGESHWAR		47378	43156	1	90535	20114	24778	0	44892	42.45	57.41	0.00	49.59
03-Almora (SC)	54	LOHAGHAT		53623	48603	0	102226	23950	28982	0	52932	44.66	59.63	0.00	51.78
03-Almora (SC)	55	CHAMPAWAT		47786	43850	1	91637	27126	28842	1	55969	56.77	65.77	0.00	61.08
Total				666978	642100	7	1309085	308728	368653	2	677383	46.29	57.41	28.57	51.74

Lok Sabha General Election Voter turnout reports-2019

Name of PC	Assembly Constituency			Total Electors on 11.04.2019 Day of poll			Total No. of Electors who voted			Poll %					
	No	Name		Male	Female	T.G.	Male	Female	T.G.	Male	Female	T.G.	Total		
04-Nainital-US Nagar	56	LALKUWAN		60715	54961	0	115676	41140	39251	0	80391	67.76	71.42	0.00	69.50
04-Nainital-US Nagar	57	BHIMTAL		52571	45147	1	97719	30720	27402	0	58122	58.44	60.70	0.00	59.48
04-Nainital-US Nagar	58	NAINITAL (SC)		57937	51421	2	109360	30642	29821	0	60463	52.89	57.99	0.00	55.29
04-Nainital-US Nagar	59	HALDWANI		76767	68808	0	145575	47992	42540	0	90532	62.52	61.82	0.00	62.19
04-Nainital-US Nagar	60	KALADHUNGI		81885	77879	5	159769	52690	54151	1	106842	64.35	69.53	20.00	66.87
04-Nainital-US Nagar	62	JASPUR		65183	56391	2	121576	46487	41802	1	88290	71.32	74.13	50.00	72.62
04-Nainital-US Nagar	63	KASHIPUR		83565	76285	1	159851	55201	50198	1	105400	66.06	65.80	100.00	65.94
04-Nainital-US Nagar	64	BAZPUR (SC)		74596	66557	1	141154	54005	48027	1	102033	72.40	72.16	100.00	72.28
04-Nainital-US Nagar	65	GADARPUR		68108	61697	8	129813	51575	47006	0	98581	75.73	76.19	0.00	75.94
04-Nainital-US Nagar	66	RUDRAPUR		92536	80065	4	172605	62431	55126	2	117559	67.47	68.85	50.00	68.11
04-Nainital-US Nagar	67	KICHHA		68725	61185	0	129910	47370	42416	0	89786	68.93	69.32	0.00	69.11
04-Nainital-US Nagar	68	SITARGANJ		59123	52193	5	111321	46541	40943	0	87484	78.72	78.45	0.00	78.59
04-Nainital-US Nagar	69	NANAKMATA (ST)		58322	55464	1	113787	41771	42417	0	84188	71.62	76.48	0.00	73.99
04-Nainital-US Nagar	70	KHATIMA		56173	53978	4	110155	38715	40754	2	79471	68.92	75.50	50.00	72.14
Total				956206	862031	34	1818271	647280	601854	8	1249142	67.69	69.82	23.53	68.70

(Handwritten signature)

2/2

Lok Sabha General Election Voter turnout reports-2019

Name of PC	Assembly Constituency			Total Electors on 11.04.2019 Day of poll			Total No. of Electors who voted			Poll %				
	No	Name		Male	Female	T.G.	Male	Female	T.G.	Male	Female	T.G.	Total	
05-Hardwar	18	DHARAMPUR		107209	89354	5	57251	51467	3	108721	53.40	57.60	60.00	55.31
05-Hardwar	23	DOJWWALA		77939	73540	5	49449	50881	0	100330	63.45	69.19	0.00	66.23
05-Hardwar	24	RISHIKESH		82825	75109	6	48050	48486	2	96538	58.01	64.55	33.33	61.12
05-Hardwar	25	HARDWAR		79545	65759	7	49237	41390	5	90632	61.90	62.94	71.43	62.37
05-Hardwar	26	BHEL RANIPUR		81228	71140	19	55562	47971	2	103535	68.40	67.43	10.53	67.94
05-Hardwar	27	JWALAPUR (SC)		59446	51392	13	46575	39673	0	86248	78.35	77.20	0.00	77.81
05-Hardwar	28	BHAGWANPUR (SC)		62875	53590	1	48685	41053	0	89738	77.43	76.61	0.00	77.05
05-Hardwar	29	JHABRERA (SC)		60617	51566	1	45744	38900	0	84644	75.46	75.44	0.00	75.45
05-Hardwar	30	PIRANKALIYAR		60913	53437	6	46101	39775	1	85877	75.68	74.43	16.67	75.10
05-Hardwar	31	ROORKEE		60764	54467	25	38063	34046	2	72111	62.64	62.51	8.00	62.57
05-Hardwar	32	KHANPUR		72967	64245	10	54428	47680	0	102108	74.59	74.22	0.00	74.41
05-Hardwar	33	MANGLOR		57339	48938	25	40741	33256	6	74003	71.05	67.96	24.00	69.62
05-Hardwar	34	LAKSAR		51744	44621	4	40685	34305	0	74990	78.63	76.88	0.00	77.82
05-Hardwar	35	HARDWAR RURAL		65114	57710	9	50537	44351	1	94889	77.61	76.85	11.11	77.25
Total				980525	854868	136	671108	593234	22	1264364	68.44	69.39	16.18	68.88

Lok Sabha General Election Voter turnout reports-2019

Name of State	Parliamentary			Total Electors on 11.04.2019 Day of poll			Total No. of Electors who voted			Poll %				
	No	Name		Male	Female	T.G.	Male	Female	T.G.	Male	Female	T.G.	Total	
Uttarakhand	1	Tehri Garhwal		775603	705533	59	428137	435672	9	863818	55.20	61.75	15.25	58.32
Uttarakhand	2	Garhwal		674632	646688	23	330188	390852	2	721042	48.94	60.44	8.70	54.57
Uttarakhand	3	Almora (SC)		666978	642100	7	308728	368653	2	677383	46.29	57.41	28.57	51.74
Uttarakhand	4	Nainital-US Nagar		956206	862031	34	647280	601854	8	1249142	67.69	69.82	23.53	68.70
Uttarakhand	5	Haridwar		980525	854868	136	671108	593234	22	1264364	68.44	69.39	16.18	68.88
Total -				4053944	3711220	259	2385441	2390265	43	4775749	58.84	64.41	16.60	61.50

(Signature)

Handwritten signature and number '23' at the bottom right corner.

District Name	Assembly No. & Name	SSR 2012 (01.10.2011 & 02.01.2012)										SSR 2013 (20.10.2012 & 15.01.2013)										SSR 2014 (18.10.2013 & 20.01.2014)									
		Draft	Addition	Deletion	Final	% of Addition	% of Deletion	Draft	Addition	Deletion	Final	% of Addition	% of Deletion	Draft	Addition	Deletion	Final	% of Addition	% of Deletion												
UTTARKASHI	1 PUROLA (SC)	55475	3329	477	58327	6.00	0.86	58365	3086	1052	60399	5.29	1.80	60733	1669	167	62235	2.75	0.27												
	2 YAMUNOTRI	57290	4062	272	61080	7.09	0.47	61107	2815	1162	62760	4.61	1.90	62959	2011	268	64702	3.19	0.43												
	3 GANGOTRI	65234	4973	251	69956	7.62	0.38	70126	3542	1063	72605	5.05	1.52	72390	2119	230	74279	2.93	0.32												
	District total	177999	12364	1000	189363	6.95	0.56	189598	9443	3277	195764	4.98	1.73	196082	5799	665	201216	2.96	0.34												
	4 BADRINATH	77189	5842	345	82686	7.57	0.45	82828	5797	1830	86795	7.00	2.21	89583	1733	212	91104	1.93	0.24												
CHAMOLI	5 THARALI (SC)	79273	6331	406	85198	7.99	0.51	85348	4540	2398	87490	5.32	2.81	87836	6607	1595	92848	7.52	1.82												
	6 KARANPRAYAG	73503	5105	317	78291	6.95	0.43	78582	5082	2268	81396	6.47	2.89	82862	2003	307	84558	2.42	0.37												
	District total	229965	17278	1068	246175	7.51	0.46	246756	15419	6496	255681	6.25	2.63	260281	10343	2114	268510	3.97	0.81												
	7 KEDARNATH	68873	3911	224	72560	5.68	0.33	72482	2775	1601	73656	3.83	2.21	73638	3577	1353	75662	4.86	1.84												
	8 RUDRAPRAYAG	79055	5151	165	84041	6.52	0.21	84027	3466	1803	85690	4.12	2.15	85864	4202	1317	87749	4.89	1.53												
RUDRAPRAYAG	District total	147928	9062	389	156601	6.13	0.26	156509	6241	3404	159346	3.99	2.17	159502	7779	2670	164611	4.88	1.67												
	9 GHANSALI (SC)	72709	3957	210	76456	5.44	0.29	76456	5046	954	80548	6.60	1.25	83508	1186	143	84551	1.42	0.17												
	10 DEOPRAYAG	64641	5024	163	69502	7.77	0.25	69546	3276	625	72197	4.71	0.90	73463	1366	213	74616	1.86	0.29												
	11 NARENDRANAGAR	67813	6817	267	74363	10.05	0.39	74724	2953	639	77038	3.95	0.86	76802	1747	130	78419	2.27	0.17												
	12 PRATAPNAGAR	68869	3689	330	72228	5.36	0.48	72228	2821	1206	73843	3.91	1.67	75358	1103	237	76224	1.46	0.31												
TEHRI GARHWAL	13 TEHRI	66225	4637	264	70598	7.00	0.40	71072	3751	813	74010	5.28	1.14	74237	1174	228	75183	1.58	0.31												
	14 DHANOLTI	62894	6347	202	69039	10.09	0.32	66731	3087	829	68989	4.63	1.24	70186	1507	307	71386	1.78	0.44												
	District total	403151	30471	1436	432186	7.56	0.36	430757	20934	5066	446625	4.86	1.18	453554	8083	1258	460379	1.78	0.28												
	15 CHAKRATA (ST)	78484	8175	529	86130	10.42	0.67	86781	5456	1515	90722	6.29	1.75	91878	1608	138	93348	1.75	0.15												
	16 VIKASNAGAR	85241	7637	475	92403	8.96	0.56	92923	5077	1216	96784	5.46	1.31	96529	3964	190	100303	4.11	0.20												
DEHRADUN	17 SAHASPUR	97232	12839	581	108490	13.20	0.60	110286	7494	1107	116673	6.80	1.00	118564	7113	108	125569	6.00	0.09												
	18 DHARAMPUR	102211	16613	152	118672	16.25	0.15	120291	9237	690	128838	7.68	0.57	133944	7135	38	141041	5.33	0.03												
	19 RAIPUR	103025	15164	341	117848	14.72	0.33	119859	9462	812	127907	7.93	0.68	127601	5118	36	132683	4.01	0.03												
	20 RAJPUR ROAD (SC)	89565	8579	361	97783	9.58	0.40	98660	6058	809	103909	6.14	0.82	102473	2899	40	105332	2.83	0.04												
	21 DEHRADUN CANT.	88106	12632	288	100450	14.34	0.33	101593	5931	1571	105953	5.84	1.55	103511	6131	28	109614	5.92	0.03												
HARDWAR	22 MUSSOORIE	88669	10838	235	99472	12.20	0.26	100452	6060	885	105627	6.03	0.88	106163	3566	67	109662	3.36	0.06												
	23 DOIWALA	93689	13253	358	106584	14.15	0.38	107191	5931	603	112519	5.53	0.56	114588	4794	49	119333	4.18	0.04												
	24 RISHIKESH	101143	17260	337	118066	17.06	0.33	118899	7090	563	125426	5.96	0.47	123577	6389	85	129881	5.17	0.07												
	District total	927565	122990	3657	1046898	13.26	0.39	1056333	67796	9771	1114358	6.42	0.92	1118828	48717	779	1166766	4.35	0.07												
	25 HARIDWAR	109215	12482	519	121178	11.43	0.48	121562	7256	1174	127644	5.97	0.97	123790	5889	271	129408	4.76	0.22												
PAURIGARHWAL	26 BHEL RANIPUR	102863	10716	659	112820	10.42	0.64	113191	9468	1084	121575	8.36	0.96	119707	5463	362	124808	4.56	0.30												
	27 JWALAPUR (SC)	85661	4930	559	90032	5.76	0.65	90134	4486	1407	93213	4.98	1.56	94293	2283	219	96357	2.42	0.23												
	28 BHAGWANPUR (SC)	92906	6058	535	98429	6.52	0.58	98429	4884	1477	101836	4.96	1.50	102722	1913	216	104419	1.86	0.21												
	29 JHABERA (SC)	90635	4841	480	94996	5.34	0.53	94981	4761	1444	98298	5.01	1.52	98911	1533	233	100211	1.55	0.24												
	30 PIRANKALIYAR	85983	6745	405	91933	7.88	0.47	91934	5068	1065	95937	5.51	1.16	96210	2088	240	98058	2.17	0.25												
HARDWAR	31 ROORKEE	85083	10701	947	94837	12.58	1.11	94972	7320	945	101347	7.71	1.00	98679	2611	289	102201	2.61	0.29												
	32 KHANPUR	104248	7378	517	111109	7.08	0.50	111107	6539	1428	116218	5.89	1.29	118544	2442	283	120703	2.06	0.24												
	33 MANGOR	86833	5289	475	91657	6.10	0.55	91613	3959	1010	94562	4.32	1.10	94774	1349	211	95912	1.42	0.22												
	34 LAKSAR	75758	4700	283	80175	6.20	0.37	80089	4813	1197	83705	6.01	1.49	84383	2002	239	86146	2.37	0.28												
	35 HARIDWAR RURAL	90155	6575	393	96337	7.29	0.44	96683	5320	1348	100655	5.50	1.39	102810	2282	263	104829	2.22	0.26												
PAURIGARHWAL	District total	1008950	80425	5772	1083603	7.97	0.57	1084695	63874	13579	1134990	5.89	1.25	1136023	29855	2826	1163052	2.63	0.25												
	36 YAMKESHWAR	69369	5674	514	74529	8.18	0.74	74619	3955	1092	77482	5.30	1.46	78971	894	160	79705	1.13	0.20												
	37 PAURI (SC)	75983	6844	299	82528	9.01	0.39	82567	3436	643	85360	4.16	0.78	86777	1355	212	87920	1.56	0.24												
	38 SHRINAGAR	82676	6801	187	89290	8.23	0.23	89420	4848	1049	93219	5.42	1.17	95476	1818	262	97032	1.90	0.27												
	39 CHAUBATAKHAL	74325	6741	345	80721	9.07	0.46	80741	4120	1225	83636	5.10	1.52	85248	1277	303	86222	1.50	0.36												
PAURIGARHWAL	40 LANSDOWNE	66035	5593	343	71285	8.47	0.52	71388	3273	1093	73568	4.58	1.53	76025	1126	306	76845	1.48	0.40												
	41 KOTDWAR	76822	8094	306	84610	10.54	0.40	84809	6444	645	90708	7.59	0.76	92115	1199	38	93276	1.30	0.04												
	District total	445210	39747	1994	482963	8.93	0.45	483644	26076	6747	503973	5.39	1.19	514612	7669	1281	521000	1.49	0.25												
	42 DHARCHULA	63757	6558	260	70055	10.29	0.41	70375	3082	698	72719	4.32	0.99	75355	2360	468	77247	3.13	0.62												
	43 PITTHORAGARH	62875	6494	118	69251	10.33	0.19	69638	2088	702	71024	3.00	1.01	73016	1984	319	74681	2.72	0.44												
PITTHORAGARH	44 PITTHORAGARH	73171	9821	104	82888	13.42	0.14	83637	3160	464	86333	3.78	0.55	89964	3285	352	92897	3.65	0.39												
	45 GANGOLHAT (SC)	78397	6539	101	84835	8.34	0.13	84730	2762	925	86567	3.26	1.09	90063	2098	462	91699	2.33	0.51												

Handwritten initials 'V8' and a signature at the bottom left corner.

District Name	Assembly No. & Name	SSR 2012 (01.10.2011 & 02.01.2012)						SSR 2013 (20.10.2012 & 15.01.2013)						SSR 2014 (18.10.2013 & 20.01.2014)					
		Draft	Addition	Deletion	Final	% of Addition	% of Deletion	Draft	Addition	Deletion	Final	% of Addition	% of Deletion	Draft	Addition	Deletion	Final	% of Addition	% of Deletion
BAGESHWAR	District total	278180	29412	583	307009	10.57	0.21	308380	11052	2789	316643	3.58	0.90	328398	9727	1601	336524	2.96	0.49
	46 KARKOT	77073	6013	317	82769	7.80	0.41	82774	3747	1160	85361	4.53	1.40	86555	1835	301	88069	2.12	0.35
	47 BAGESHWAR	89018	7988	222	96784	8.97	0.25	96822	4567	1015	100374	4.72	1.05	101411	2424	224	103611	2.39	0.22
	District total	166991	14001	539	179553	8.43	0.32	179596	8314	2175	185735	4.63	1.21	187966	4259	525	191700	2.27	0.28
ALMORA	48 DVARAHAT	76781	6310	181	82910	8.22	0.24	82723	4814	2412	85125	5.82	2.92	87443	966	1382	87057	1.14	1.58
	49 SALT	83091	6557	456	89192	7.89	0.55	89552	4467	3453	90566	4.99	3.86	93041	940	3314	90667	1.01	3.56
	50 RANIKHET	67147	5749	348	72548	8.56	0.52	72786	3587	2296	74077	4.93	3.15	75326	890	471	75745	1.18	0.63
	51 SOMESHWAR (SC)	69053	5462	209	74306	7.91	0.30	74477	2762	864	76375	3.71	1.16	78743	1027	236	79534	1.30	0.30
	52 ALMORA	6197	6197	305	76344	8.80	0.43	77418	2625	801	79242	3.39	1.03	80798	1249	178	81869	1.55	0.22
	53 JAGESHWAR	76126	4835	210	80751	6.35	0.28	80893	2991	996	82888	3.70	1.23	85041	1057	288	85810	1.24	0.34
	District total	442650	35110	1709	476051	7.93	0.39	477849	21246	10822	488273	4.45	2.26	500392	6159	5869	500682	1.23	1.17
CHAMPRAWAT	54 LOHAGHAT	83848	6893	180	90561	8.22	0.21	90559	3243	697	93105	3.58	0.77	95177	1157	247	96087	1.22	0.26
	55 CHAMPRAWAT	69145	6165	158	75152	8.92	0.23	75226	3705	596	78335	4.93	0.79	79524	1292	146	80670	1.62	0.18
	District total	152993	13058	338	165713	8.54	0.22	165785	6948	1293	171440	4.19	0.78	174701	2449	393	176757	1.40	0.22
NAINITAL	56 LALKUWAN	80848	8744	426	89166	10.82	0.53	89039	5981	617	94403	6.72	0.69	95812	2804	160	96456	2.93	0.17
	57 BHINITAL	80313	5550	331	85532	6.91	0.41	85682	3192	793	88081	3.73	0.93	89265	1684	276	90673	1.89	0.31
	58 NAINITAL (SC)	86477	7190	259	93408	8.31	0.30	93418	4333	756	96995	4.64	0.81	98464	1898	217	100145	1.93	0.22
	59 HALDWANI	100456	14003	626	113833	13.94	0.62	114083	8841	679	122245	7.75	0.60	121181	5730	407	126504	4.73	0.34
	60 KALADHUNGI	98939	13483	388	112034	13.63	0.39	112047	8660	526	120181	7.73	0.47	122745	6608	258	129095	5.38	0.21
	61 RAMNAGAR	80972	9465	347	90090	11.69	0.43	90024	5551	702	94873	6.17	0.78	96082	1471	151	97402	1.53	0.16
	District total	528005	58435	2377	584063	11.07	0.45	584293	36558	4073	616778	6.26	1.15	623549	20195	1469	642275	3.24	0.24
UDHAMSINGH NAGAR	62 JASHPUR	91757	7396	637	98516	8.06	0.69	98839	5851	1134	103556	5.92	1.15	103163	3977	346	106794	3.86	0.34
	63 KASHIPUR	106216	12014	475	117755	11.31	0.45	117802	9462	947	126317	8.03	0.80	123745	3512	306	126951	2.84	0.25
	64 BAZPUR (SC)	99629	9755	294	109090	9.79	0.30	109100	6377	952	114525	5.85	0.87	116398	2235	146	118487	1.92	0.13
	65 GADARPUR	94981	10964	2966	102979	11.54	3.12	102951	5774	955	107770	5.61	0.93	107500	1862	188	109174	1.73	0.17
	66 RUDRAPUR	104000	16057	702	119365	15.44	0.68	119375	13985	664	132696	11.72	0.56	133042	3819	148	136713	2.87	0.11
	67 KICHHA	84986	10236	251	94971	12.04	0.30	94993	7411	816	101588	7.80	0.86	102500	1695	75	104120	1.65	0.07
	68 SITARGANJ	84388	6994	132	91250	8.29	0.16	91247	5350	728	95869	5.86	0.80	96814	839	84	97569	0.87	0.09
69 NANAKMATA (ST)	83430	7359	238	90551	8.82	0.29	90386	5632	789	95229	6.23	0.87	96380	1544	53	97871	1.60	0.05	
70 KHATIMA	82074	7062	187	88949	8.60	0.23	88859	4525	671	92713	5.09	0.76	94774	495	26	95243	0.52	0.03	
	District total	831461	87837	5882	913416	10.56	0.71	913552	64367	7656	970263	7.05	0.84	974316	19978	1372	992922	2.05	0.14
	STATE TOTAL-	5740148	550190	26744	6263594	9.58	0.47	6277749	358268	76148	6559869	5.71	1.21	6628204	181012	22822	6786394	2.73	0.34

(M) 17/12/14

17/12/14

2013-15-3

District Name	Assembly No. & Name	SSR 2015 (05.11.2014 & 15.01.2015)										SSR 2016 (01.10.2015 & 20.01.2016)										SSR 2017 (01.10.2016 & 10.01.2017)									
		Draft	Addition	Deletion	Final	% of Addition	% of Deletion	Draft	Addition	Deletion	Final	% of Addition	% of Deletion	Draft	Addition	Deletion	Final	% of Addition	% of Deletion												
UTTARKASHI	1 PUROLA (SC)	63741	2134	673	65202	3.35	1.06	65187	1123	622	65688	1.72	0.95	65941	1861	771	67031	2.82	1.17												
	2 YAMUNOTRI	65564	1890	585	66869	2.88	0.89	67249	1629	586	66292	2.42	0.87	68767	1151	722	69196	1.67	1.05												
	3 GANGOTRI	75293	2439	559	77173	3.24	0.74	77893	1484	1246	79031	1.88	1.58	79596	1770	968	80398	2.22	1.22												
	District total	204598	6463	1817	209244	3.16	0.89	211229	4236	2454	213011	2.01	1.16	214304	4782	2461	216625	2.23	1.15												
	4 BADRINATH	94244	2735	1333	95646	2.90	1.41	95593	2196	971	96822	2.30	1.02	97409	2237	1050	99596	2.30	1.08												
	5 THARALI (SC)	94992	3099	1567	96524	3.26	1.65	94810	3065	1121	96762	3.23	1.18	97391	1610	642	98359	1.65	0.66												
CHAMOLI	6 KARANPRAYAG	86783	2209	1060	87932	2.55	1.22	87077	1944	698	88326	2.23	0.80	89388	2120	540	90968	2.37	0.60												
	District total	276019	8043	3960	280102	2.91	1.43	277480	7205	2790	281910	2.60	1.01	284188	5967	2232	281923	2.10	0.79												
	7 KEDARNATH	77666	3684	1101	80249	4.74	1.42	80649	1336	660	81325	1.66	0.82	81925	1120	474	82571	1.37	0.58												
	8 RUDRAPRAYAG	91129	3449	1174	93404	3.78	1.29	92991	2072	589	94474	2.23	0.63	94745	1903	441	96207	2.01	0.47												
	District total	168795	7133	2275	173663	4.23	1.35	173840	3408	1249	178799	1.96	0.72	178670	3023	915	178778	1.71	0.52												
	9 GHANSALI (SC)	85092	3617	1105	87604	4.25	1.30	87614	2121	603	89132	2.42	0.69	89797	1384	470	90711	1.54	0.52												
RUDRAPRAYAG	10 DEOPRAYAG	75161	3783	659	78285	5.03	0.88	77178	2242	452	78968	2.90	0.59	79859	815	239	80435	1.02	0.30												
	11 NARENDRA NAGAR	79367	3751	526	82592	4.73	0.66	80327	1937	750	81514	2.41	0.93	82322	1467	354	83435	1.78	0.43												
	12 PRATAPNAGAR	76664	2392	920	78136	3.12	1.20	77871	1360	537	78694	1.75	0.69	79047	1205	341	79911	1.52	0.43												
	13 TEHRI	76385	2913	1102	78196	3.81	1.44	76769	1589	938	77420	2.07	1.22	78562	1700	298	79964	2.16	0.38												
	14 DHANOLTI	71800	2291	632	73459	3.19	0.88	72525	2551	724	74352	3.52	1.00	75096	1638	391	76343	2.18	0.52												
	District total	464469	18747	4944	478272	4.04	1.06	472284	11800	4004	480080	2.50	0.85	484683	8209	2093	490799	1.69	0.43												
TEHRI GARHWAL	15 CHAKRATA (ST)	95246	1879	966	96159	1.97	1.01	95614	2262	962	96914	2.37	1.01	97667	2486	1024	99129	2.55	1.05												
	16 VIKASNAGAR	105088	1409	214	106283	1.34	0.20	104384	3433	1114	106703	3.29	1.07	107527	1613	573	108567	1.50	0.53												
	17 SAHASPUR	133889	3388	269	137008	2.53	0.20	137319	6016	1030	142305	4.38	0.75	145021	3464	715	147770	2.39	0.49												
	18 DHARAMPUR	157543	5987	94	163436	3.80	0.06	164596	5566	296	169866	3.38	0.18	177087	6278	446	182919	3.55	0.25												
	19 RAIPUR	144869	5701	98	150472	3.94	0.07	150212	4807	513	154506	3.20	0.34	160196	3973	578	163919	2.48	0.36												
	20 RAJPUR ROAD (SC)	113151	2657	57	115751	2.35	0.05	113046	3036	431	115651	2.69	0.38	117464	2240	461	119243	1.91	0.39												
DEHRADUN	21 DEHRADUN CANT.	120111	3173	100	123184	2.64	0.08	120357	3146	835	122668	2.61	0.69	124248	2803	389	126662	2.26	0.31												
	22 NUSSOORIE	117211	3423	168	120466	2.92	0.14	119408	3267	515	122160	2.74	0.43	125413	2859	83	128189	2.28	0.07												
	23 DOIWALA	128088	5106	712	132482	3.99	0.56	132011	4931	913	136029	3.74	0.69	138353	3341	505	141189	2.41	0.37												
	24 RISHIKESH	137264	7429	153	144540	5.41	0.11	141302	5805	876	146331	4.11	0.62	147306	4076	386	150996	2.77	0.26												
	District total	1252460	40152	2831	1289781	3.21	0.23	1278249	42269	7485	1313033	3.31	0.59	1340282	33133	5160	1368255	2.47	0.38												
	25 HARIDWAR	137483	6268	552	143199	4.56	0.40	141679	2059	1278	142460	1.45	0.90	140125	3796	568	143353	2.71	0.41												
HARIDWAR	26 BHEL RANIPUR	134943	8801	1394	142350	6.52	1.03	141285	3079	1340	143024	2.18	0.95	143776	3799	887	146888	2.64	0.62												
	27 JVALAPUR (SC)	100186	4682	938	103930	4.67	0.94	103347	2600	1066	106881	2.47	1.01	107589	1777	579	108787	1.65	0.54												
	28 BHAGWANPUR (SC)	107890	3781	824	110847	3.50	0.76	113114	2444	936	114622	2.16	0.86	115155	1645	602	116278	1.43	0.45												
	29 JHABRERA (SC)	103541	3609	840	106310	3.49	0.81	107286	2448	923	108811	2.28	0.86	109374	1656	602	110428	1.51	0.55												
	30 PIRANKALIYAR	102015	4230	834	105411	4.15	0.82	106640	3336	1349	108627	3.13	1.27	109287	2459	793	110953	2.25	0.73												
	31 ROORKEE	108157	2986	478	110665	2.76	0.44	109559	2042	1555	110046	1.86	1.42	110489	2223	490	112222	2.01	0.44												
PAURIGARHWAL	32 KHANPUR	124853	4807	1135	128625	3.85	0.91	130036	3619	1080	132575	2.78	0.83	133674	2045	686	135023	1.53	0.52												
	33 MANGOR	98353	3382	724	101011	3.44	0.74	101143	1969	894	102218	1.95	0.88	102569	1551	518	103602	1.51	0.51												
	34 LAKSAR	89386	2947	744	91589	3.30	0.83	92870	2275	885	94280	2.45	0.95	94387	1330	534	95183	1.41	0.57												
	District total	109003	4626	1378	112251	4.24	1.26	114011	4015	1136	116890	3.52	1.00	118156	2690	801	120045	2.28	0.68												
	35 HARIDWAR RURAL	1215810	50119	9841	1256088	4.12	0.81	1262970	29886	12442	1280414	2.37	0.99	1284581	24971	6990	1302662	1.94	0.54												
	36 YAMKESHWAR	81235	2419	927	82727	2.98	1.14	81163	1848	666	82345	2.28	0.82	82366	1719	600	83485	2.09	0.73												
BITHORAGARH	37 PAURI (SC)	89810	2708	781	91737	3.02	0.87	89438	1629	642	90428	1.82	0.72	90051	2089	564	91576	2.32	0.63												
	38 SHRINAGAR	99685	2816	1097	101404	2.82	1.10	99640	1827	869	100899	1.83	0.87	100715	2345	777	102283	2.33	0.77												
	39 CHAUBATAKHAL	87855	2014	895	88974	2.29	1.02	88676	2074	866	87885	2.39	1.00	87734	1452	694	87992	1.66	0.80												
	40 LANSDOWNE	78195	2427	705	79917	3.10	0.90	77490	1761	802	78449	2.27	1.03	78052	1240	938	78354	1.59	1.20												
	41 KOTDWAR	96543	3325	223	99645	3.44	0.23	97575	1214	84	98706	1.24	0.09	98089	2853	435	100507	2.91	0.44												
	District total	533323	15709	4628	544404	2.95	0.87	532282	10353	3929	538712	1.95	0.74	536507	11698	779	544197	2.18	0.75												
BITHORAGARH	42 DHARCHULA	75222	2332	917	80937	2.93	1.15	82465	1647	1910	82202	2.00	2.32	83172	1346	779	83739	1.62	0.94												
	43 DIDHAT	76179	2294	883	77590	3.01	1.16	78655	1471	1311	78815	1.87	1.67	79089	1380	580	79889	1.74	0.73												
	44 PITTHORAGARH	96206	1984	472	97718	2.06	0.49	99027	1720	1386	99361	1.74	1.40	99932	3261	439	102754	3.26	0.44												
	45 GANGOLIHAT (SC)	93160	2355	594	94921	2.53	0.64	96120	1655	1216	96559	1.72	1.27	97201	1343	450	98094	1.38	0.46												

District Name	Assembly No. & Name	SSR 2015 (05.11.2014 & 15.01.2015)						SSR 2016 (01.10.2015 & 20.01.2016)						SSR 2017 (01.10.2016 & 10.01.2017)					
		Draft	Addition	Deletion	Final	% of Addition	% of Deletion	Draft	Addition	Deletion	Final	% of Addition	% of Deletion	Draft	Addition	Deletion	Final	% of Addition	% of Deletion
BAGESHWAR	District total	345067	8965	2866	351166	2.60	0.83	356257	6493	5823	356937	1.82	1.63	359394	7330	2248	364476	2.04	0.63
	46 KAPKOT	89296	2376	955	90717	2.66	1.07	90794	1852	968	91678	2.04	1.07	92572	1535	489	93618	1.66	0.53
	47 BAGESHWAR	106264	2793	693	108364	2.63	0.65	107084	1729	1173	107840	1.61	1.10	108737	1635	673	109699	1.50	0.62
	District total	195560	5169	1648	199081	2.64	0.84	197878	3581	2141	199318	1.81	1.08	201309	3170	1162	203317	1.57	0.58
	48 DWARAHAT	88952	2324	3392	87884	2.61	3.81	88594	1564	1639	88519	1.77	1.85	88921	1197	559	89559	1.35	0.63
ALMORA	49 SALT	91911	2217	1258	92870	2.41	1.37	93767	1697	1179	94285	1.81	1.26	94429	1224	611	95042	1.30	0.65
	50 RANIKHET	77441	1805	1714	77532	2.33	2.21	77057	1546	1438	77165	2.01	1.87	77699	1304	522	78481	1.68	0.67
	51 SOMESHWAR (SC)	81060	2078	1228	81910	2.56	1.51	82955	1418	908	83465	1.71	1.09	83913	1282	712	84483	1.53	0.85
	52 ALMORA	84531	1838	672	85697	2.17	0.79	86441	1203	830	86814	1.39	0.96	87077	2351	1753	87675	2.70	2.01
	53 JAGESHWAR	87102	2657	3318	86441	3.05	3.81	87801	1718	1140	88379	1.96	1.30	89070	1044	560	89554	1.17	0.63
District total	510997	12919	11582	512334	2.65	2.27	516615	9146	7134	518627	1.77	1.38	521109	8402	4717	524794	1.61	0.91	
CHAMPAWAT	54 LOHAGHAT	97452	2617	1063	99006	2.69	1.09	97753	1830	1119	98464	1.87	1.14	98992	1780	394	100378	1.80	0.40
	55 CHAMPAWAT	81597	4023	660	84960	4.93	0.81	83488	1825	1017	84296	2.19	1.22	85445	1983	379	87049	2.32	0.44
	District total	179049	6640	1723	183966	3.71	0.96	181241	3655	2136	182760	2.02	1.18	184437	3763	773	187427	2.04	0.42
	56 LALKUWAN	101510	4271	1034	105364	4.21	0.41	106520	1452	833	107589	1.36	0.36	108520	2042	408	110154	1.88	0.38
	57 BHINITAL	91820	3180	1034	93966	3.46	1.13	93662	1727	833	94556	1.84	0.89	94886	1419	627	95678	1.50	0.66
NAINITAL	58 NAINITAL (SC)	102735	3613	898	105450	3.52	0.87	104365	1782	781	105366	1.71	0.75	105952	2146	933	107165	2.03	0.88
	59 HALDWANI	131095	4698	1400	134393	3.58	1.07	135205	2944	928	137221	2.18	0.69	135806	4042	640	139208	2.98	0.47
	60 KALADHUNGI	134737	4768	805	138700	3.54	0.60	139622	2848	819	141651	2.04	0.59	142433	3744	355	145822	2.63	0.25
	61 RAMNAGAR	99624	5558	659	104523	5.58	0.66	106102	2327	490	107939	2.19	0.46	106919	1339	284	107974	1.25	0.27
	District total	661521	26088	5213	682396	3.94	0.79	685474	13080	4234	694322	1.91	0.62	694516	14732	3247	706001	2.12	0.47
UDHAMSINGH NAGAR	62 JASPUR	110483	5708	500	115691	5.17	0.45	111364	2414	282	113496	2.17	0.25	113255	2721	387	115589	2.40	0.34
	63 KASHIPUR	135070	8926	631	143365	6.61	0.47	139592	3331	486	142437	2.39	0.35	145766	6135	1079	150812	4.21	0.74
	64 BAZPUR (SC)	123286	6748	431	129603	5.47	0.35	129495	1998	296	131197	1.54	0.23	134068	2726	1062	135732	2.03	0.79
	65 GADARPUR	112145	4052	238	115959	3.61	0.21	113982	2254	113	116123	1.98	0.10	119157	2516	697	120976	2.11	0.58
	66 RUDRAPUR	147613	4771	148	152236	3.23	0.10	146424	3022	276	149170	2.06	0.19	154988	4670	528	159130	3.01	0.34
UDHAMSINGH NAGAR	67 KICHHA	110707	6372	216	116883	5.76	0.20	115889	2185	506	117668	1.89	0.44	116702	3250	641	119311	2.78	0.55
	68 SITARGANJ	100531	4634	173	104992	4.61	0.17	101728	3009	279	104458	2.96	0.27	105516	2012	444	107084	1.91	0.42
	69 NANAKMATI (ST)	100891	6169	382	106678	6.11	0.38	103856	2101	328	105629	2.02	0.32	106468	1862	484	107846	1.75	0.45
	70 KHATIMA	98883	4586	452	103017	4.64	0.46	101955	1453	184	103224	1.43	0.18	103110	1822	894	104038	1.77	0.87
	District total	1039609	51966	3171	1088404	5.00	0.31	1064285	21767	2750	1083302	2.05	0.26	1099020	27714	6216	1120518	2.52	0.57
STATE TOTAL-	7047277	258113	56499	7248891	3.66	0.80	7209896	166879	58571	7318225	2.31	0.81	7381000	156894	42222	7495672	2.13	0.57	

WZ

2017-05-5

WZ

1
2
3

District Name	Assembly No. & Name	SSR 2018 (10.10.2017 & 15.01.2018)										SSR 2019 (01.09.2018 & 04.01.2019)										SSR 2020 (30.11.2019 & 07.02.2020)									
		Draft	Addition	Deletion	Final	% of Addition	% of Deletion	Draft	Addition	Deletion	Final	% of Addition	% of Deletion	Draft	Addition	Deletion	Final	% of Addition	% of Deletion												
UTTARAKASHI	1 PUROLA (SC)	67537	774	339	67972	1.15	0.50	67933	1383	614	66702	1.74	0.90	69976	1465	300	71141	2.09	0.43												
	2 YAMUNOTRI	69934	883	479	70338	1.26	0.68	69835	1213	500	70548	2.04	0.72	71642	1429	478	72593	1.99	0.67												
	3 GANGOTRI	81602	938	685	81865	1.15	0.84	81074	1706	938	81842	2.10	1.16	82858	846	590	83114	1.02	0.71												
	District total	219073	2595	1503	220165	1.18	0.69	218842	4302	2052	221092	1.97	0.94	224476	3740	1368	226848	1.67	0.61												
	District total	99522	1119	707	99934	1.12	0.71	99908	2081	2087	99902	2.08	2.09	98285	2938	1084	100139	2.99	1.10												
CHAMOLI	4 BADRINATH	98901	995	710	99186	1.01	0.72	99153	2538	1774	99917	2.56	1.79	99374	2780	1688	100466	2.80	1.70												
	5 THARALI (SC)	91483	793	549	91727	0.87	0.60	91197	1322	1135	91384	1.45	1.24	89759	2592	874	91477	2.89	0.97												
	6 KARANPRAYAG	299906	2907	1966	290847	1.00	0.68	290258	5941	4996	291203	2.05	1.72	287418	8310	3646	292082	2.89	1.27												
	District total	83326	1158	620	83864	1.39	0.74	84066	1495	656	84905	1.78	0.78	86020	2043	1076	86887	2.38	1.25												
	District total	96988	1001	593	97396	1.03	0.61	97446	2252	983	98715	2.31	1.01	99947	2260	1332	100875	2.26	1.33												
RUDRAPRAYAG	7 KEDARNATH	91201	624	372	91453	0.68	0.41	91182	814	517	91479	0.89	0.57	92323	1092	795	92620	1.18	0.66												
	8 RUDRAPRAYAG	81072	577	330	81319	0.71	0.41	81176	1170	660	81686	1.44	0.81	82145	1068	1285	81928	1.30	1.56												
	District total	180314	2159	1213	181260	1.20	0.67	181512	3747	1639	183620	2.06	0.90	185967	4303	2408	187862	2.31	1.29												
	District total	99344	513	323	99534	0.52	0.33	99352	2299	1149	101202	3.02	1.16	98796	1136	348	99584	1.15	0.35												
	District total	107736	576	71	108241	0.53	0.07	107053	1943	826	108170	1.81	0.77	105554	510	44	106020	0.48	0.04												
TEHRI GARHWAL	16 VIKASNAGAR	149075	1608	303	150380	1.08	0.20	151126	3375	416	154085	2.23	0.28	152310	796	108	152998	0.52	0.07												
	17 SAHASPUR	183304	1159	98	184365	0.63	0.05	186204	3438	1186	188456	1.85	0.64	187505	1524	93	188963	0.81	0.05												
	18 DHARAMPUR	162959	890	160	163329	0.55	0.10	164116	2858	1004	166973	1.74	0.61	160127	1079	243	160863	0.67	0.15												
	19 RAIPUR	126425	583	160	126848	0.46	0.13	127950	1844	1489	128305	1.44	1.16	126312	1005	323	126994	0.80	0.26												
	20 DEHRADUN CANT.	126754	600	203	127151	0.47	0.16	124326	1655	448	125533	1.33	0.36	121581	958	82	122457	0.79	0.07												
DEHRADUN	21 DEHRADUN CANT.	143302	1153	334	144121	0.80	0.23	144998	2915	762	147151	2.01	0.53	148166	675	101	148740	0.46	0.07												
	22 MUSSOORIE	150863	664	114	151413	0.44	0.08	152782	2298	599	154481	1.50	0.39	151929	1105	187	152847	0.73	0.12												
	23 DOIWALLA	143071	888	177	143782	0.62	0.12	142056	1198	785	142469	0.84	0.55	145365	963	4002	142326	0.66	2.75												
	24 RISHIKESH	146556	1303	489	147470	0.89	0.33	147387	1694	729	148552	1.15	0.49	152439	2301	5179	149561	1.51	3.40												
	District total	108870	718	358	109230	0.66	0.33	108720	1224	402	109542	1.13	0.37	110757	3041	2368	111440	2.75	2.13												
HARIDWAR	27 JMWALAPUR (SC)	110594	610	342	111560	0.53	0.30	114744	1172	505	115411	1.02	0.44	116559	2974	2340	117193	2.55	2.01												
	28 BHAGWANPUR (SC)	110582	581	520	1110745	0.52	0.47	110645	945	757	110833	0.85	0.68	111287	2486	920	112853	2.23	0.83												
	29 JHABRERA (SC)	111402	889	581	111710	0.80	0.52	111312	1228	238	112302	1.10	0.21	113992	2305	1771	114526	2.02	1.55												
	30 PIRANKALIYAR	112461	374	241	112594	0.33	0.21	111929	941	343	112527	0.84	0.31	114260	1578	1721	114117	1.38	1.51												
	31 ROORKEE	134815	514	324	135005	0.38	0.24	134675	1330	483	135522	0.99	0.36	136206	3124	1623	137707	2.29	1.19												
PAURIGARHWAL	32 KHANPUR	104332	274	104611	0.53	0.26	104611	744	340	105164	0.71	0.32	106230	1845	945	107130	1.74	0.89													
	33 MANGLOR	94864	535	269	95130	0.56	0.28	94969	1107	528	95548	1.17	0.56	95985	2592	1392	97185	2.70	1.45												
	34 LAKSAR	119865	711	404	120162	0.59	0.34	120507	1319	635	120991	1.09	0.69	122754	3925	4203	122476	3.20	3.42												
	35 HARIDWAR RURAL	83427	1650	1207	83870	1.98	1.45	83868	1214	539	84543	1.45	0.64	85344	2168	1399	86113	2.54	1.64												
	District total	1302402	7676	3979	1306099	0.59	0.31	1301904	12902	5943	1308863	0.99	0.46	1325834	27134	26454	1326514	2.05	2.00												
PITHORAGARH	36 YAMKESHWAR	91324	1855	2100	91079	2.03	2.30	90606	861	635	90822	0.94	0.70	89914	1730	1463	90181	1.92	1.63												
	37 PAURI (SC)	102284	1844	1632	102496	1.80	1.60	102221	1274	867	102638	1.25	0.84	103037	2148	1789	103396	2.08	1.74												
	38 SHRINAGAR	88318	1286	1114	88310	1.46	1.26	88223	1028	812	88439	1.17	0.92	88864	2124	1703	89285	2.39	1.92												
	39 CHAUBATAKHAL	80120	1080	1255	79945	1.35	1.57	79408	1640	1010	80038	2.07	1.27	81560	2185	1471	82274	2.68	1.80												
	40 LANSDOWNE	102227	1814	1096	102945	1.77	1.07	103585	1454	495	104544	1.40	0.48	107559	2013	1406	108166	1.87	1.31												
PITHORAGARH	41 KOTDWAR	83747	1031	486	84292	1.23	0.58	84217	1117	904	84430	1.33	0.79	856278	12368	9231	859415	2.22	1.66												
	42 DHARGHULA	80797	621	412	81006	0.77	0.51	80508	731	415	80824	0.91	0.52	79019	1411	56	80374	1.79	0.07												
	43 DIDIHAT	103993	950	684	104249	0.91	0.66	104062	1052	802	104302	1.01	0.77	103507	1503	819	104191	1.45	0.79												
	44 PITHORAGARH	98419	1037	625	98831	1.05	0.64	98837	954	674	99117	0.97	0.68	97861	1411	187	99085	1.44	0.19												
	45 GANGOLIHAT (SC)																														

Handwritten signature/initials.

District Name	Assembly No. & Name	SSR 2018 (10.10.2017 & 15.01.2018)										SSR 2019 (01.09.2018 & 04.01.2019)										SSR 2020 (30.11.2019 & 07.02.2020)									
		Draft	Addition	Deletion	Final	% of Addition	% of Deletion	Draft	Addition	Deletion	Final	% of Addition	% of Deletion	Draft	Addition	Deletion	Final	% of Addition	% of Deletion												
BAGESHWAR	District total	366946	3639	2207	368378	0.99	0.60	367614	3854	2795	368673	1.05	0.76	364090	6078	1110	369058	1.67	0.30												
	46 KAPKOT	94612	1098	513	95197	1.16	0.54	95491	1225	686	96030	1.28	0.72	96884	1906	1241	97549	1.97	1.28												
	47 BAGESHWAR	110609	1131	392	111348	1.02	0.35	111757	1345	787	112315	1.20	0.70	113753	2344	1467	114630	2.06	1.29												
	District total	205221	2229	905	206545	1.09	0.44	207248	2570	1473	208345	1.24	0.71	210637	4250	2708	212179	2.02	1.29												
	48 DWARAHAT	89282	913	972	89223	1.02	1.09	89004	753	670	89087	0.85	0.75	88926	1397	539	89784	1.57	0.61												
ALMORA	49 SALT	94858	862	641	95079	0.91	0.68	93925	1123	418	94630	1.20	0.45	93957	661	314	94304	0.70	0.33												
	50 RAIKIHET	78498	924	721	78701	1.18	0.92	78711	1168	950	78929	1.48	1.21	78103	1522	350	79275	1.95	0.45												
	51 SOMESHWAR (SC)	84528	740	570	84698	0.88	0.67	84300	623	414	84509	0.74	0.49	84484	1411	538	85357	1.67	0.64												
	52 ALMORA	88096	1035	671	88460	1.17	0.76	87989	768	340	88417	0.87	0.39	87804	1919	647	89076	2.19	0.74												
	53 JAGESHWAR	89484	996	832	89648	1.11	0.93	89418	1157	640	89935	1.29	0.72	90494	2135	1227	91402	2.36	1.36												
CHAMPAWAT	District total	524746	5470	4407	525809	1.04	0.84	523347	5592	3432	525507	1.07	0.66	523768	9045	3615	529322	1.73	0.69												
	54 LOHAGHAT	100748	997	616	101129	0.99	0.61	100280	1213	502	100991	1.21	0.50	101852	2181	521	103512	2.14	0.51												
	55 CHAMPAWAT	87813	1125	384	88554	1.28	0.44	89122	1465	399	90188	1.64	0.45	91454	1402	436	92420	1.53	0.48												
	District total	188561	2122	1000	189683	1.13	0.53	189402	2678	901	191179	1.41	0.48	193306	3583	957	195932	1.85	0.50												
	56 LALKUVAN	111316	893	326	111883	0.80	0.29	112266	2009	822	113453	1.79	0.73	114224	1183	326	115081	1.04	0.29												
NAINITAL	57 BHIMTAL	95990	923	469	96444	0.96	0.49	96042	1437	566	96883	1.50	0.62	97562	1284	463	98383	1.32	0.47												
	58 NAINITAL (SC)	107404	973	539	107838	0.91	0.50	107492	1432	753	108171	1.33	0.70	108047	1318	437	108828	1.22	0.40												
	59 HALDWANI	139819	1676	850	140645	1.20	0.61	142403	2322	1025	143700	1.63	0.72	143227	580	273	143534	0.40	0.19												
	60 KALADHUNGI	148490	2194	555	150129	1.48	0.37	152209	4685	1000	155894	3.08	0.66	158406	1620	189	159837	1.02	0.12												
	61 RAMNAGAR	108631	1215	219	109627	1.12	0.20	109653	2631	1229	111055	2.40	1.12	112839	1287	678	113448	1.14	0.60												
UDHAMSINGH NAGAR	District total	711650	7874	2958	716566	1.11	0.42	720065	14516	5425	729156	2.02	0.75	734305	7272	2366	739211	0.99	0.32												
	62 JASPUR	116680	1029	349	117360	0.88	0.30	117437	2556	517	119476	2.18	0.44	121579	705	91	122193	0.58	0.07												
	63 KASHIPUR	153649	1297	485	154461	0.84	0.32	154698	1990	642	156046	1.29	0.42	159481	1527	582	160426	0.96	0.36												
	64 BAZPUR (SC)	138003	1496	1023	138476	1.08	0.74	137205	2288	663	138830	1.67	0.48	140791	998	1888	139901	0.71	1.34												
	65 GADARPUR	123525	1638	498	124665	1.33	0.40	124779	2478	523	126734	1.99	0.42	129708	1673	1271	130110	1.29	0.98												
UDHAMSINGH NAGAR	66 RUDRAPUR	161896	1314	257	162953	0.81	0.16	164635	3733	703	167665	2.27	0.43	173746	2372	987	175153	1.38	0.57												
	67 KICHHA	122386	909	280	123015	0.74	0.23	123395	3890	1422	125663	2.99	1.15	126063	2372	565	127870	1.88	0.45												
	68 SITARGANJ	108348	1140	322	109166	1.05	0.30	107370	1883	659	108894	1.75	0.61	110586	1846	220	112212	1.67	0.20												
	69 NANAKMATI (ST)	109185	961	531	109615	0.88	0.49	109188	2156	679	110665	1.97	0.62	114002	2265	1214	115053	1.99	1.06												
	70 KHATIMA	106173	988	645	106516	0.93	0.61	105631	2318	923	107026	2.19	0.87	109496	2215	266	111445	2.02	0.24												
STATE TOTAL	District total	1139845	10772	4390	1146227	0.95	0.39	1144338	23092	6731	1160699	2.02	0.59	1185452	15995	7084	1194363	1.35	0.60												
	District total	7537195	69788	37213	7569770	0.93	0.49	7562830	116996	51300	7628526	1.55	0.68	7658440	118732	68765	7708407	1.55	0.90												

(Handwritten signature)

7/11/20

2022-5-3

District Name	Assembly No. & Name	SSR 2021 (16.11.2020 & 16.01.2021)										SSR 2022 (01.11.2021 & 05.01.2022)									
		Draft	Addition	Deletion	Final	% of Addition	% of Deletion	Draft	Addition	Deletion	Final	% of Addition	% of Deletion								
UTTARKASHI	1 PUROLA (SC)	7136	1373	1168	71341	1.93	1.64	71036	3761	1263	73534	5.29	1.78								
	2 YAMUNOTRI	72599	1163	1220	72542	1.60	1.68	72764	4060	1244	75580	5.58	1.71								
	3 GANGOTRI	83223	1485	1377	83331	1.78	1.65	83577	4244	1508	86313	5.08	1.80								
	District total	226958	4021	4285	227214	1.77	1.66	227377	12065	4015	235427	5.31	1.77								
CHAMOLI	4 BADRINATH	100106	2880	1780	101206	2.88	1.78	100436	3217	1525	102128	3.20	1.52								
	5 THARALI (SC)	100454	2573	2062	100965	2.56	2.05	100702	2444	439	102707	2.43	0.44								
	6 KARANPRAYAG	91451	2272	1707	92016	2.48	1.87	91670	2652	444	93880	2.89	0.48								
	District total	292011	7725	5549	294187	2.65	1.90	292810	8313	2408	298715	2.84	0.82								
RUDRAPRAYAG	7 KEDARNATH	86951	1710	1412	87249	1.97	1.62	87246	3630	1403	88473	4.16	1.61								
	8 RUDRAPRAYAG	100844	2476	1682	101638	2.46	1.67	100838	3753	1340	103251	3.72	1.33								
	District total	187795	4186	3094	188887	2.23	1.65	188084	7383	2743	192724	3.93	1.46								
TEHRI GARHWAL	9 GHANSALI (SC)	92610	1782	816	93576	1.92	0.88	94072	4768	512	98328	5.07	0.54								
	10 DEOPRAYAG	81915	1938	1237	82616	2.37	1.51	82553	3886	493	85946	4.71	0.60								
	11 NARENDRANAGAR	86203	1884	1006	87081	2.19	1.17	87334	4602	824	91112	5.27	0.94								
	12 PRATAPNAGAR	81943	1528	921	82550	1.86	1.12	82319	3445	613	85151	4.18	0.74								
	13 TEHRI	80347	1442	1244	80545	1.79	1.55	80389	3924	771	83542	4.88	0.96								
	14 DHANOLI	80229	1937	1101	81065	2.41	1.37	80477	5846	537	85786	7.26	0.67								
	District total	503247	10511	6325	507433	2.09	1.26	507144	26471	3750	529865	5.22	0.74								
DEHRADUN	15 CHAKRATA (ST)	99736	1727	1193	100270	1.73	1.20	100021	5572	881	104712	5.57	0.88								
	16 VIKASNAGAR	103642	2400	474	105568	2.32	0.46	104069	6514	1761	108822	6.26	1.69								
	17 SAHASPUR	154671	2801	801	156671	1.81	0.52	159528	11880	1399	170009	7.45	0.88								
	18 DHARAMPUR	190775	2824	346	193253	1.48	0.18	196072	10962	1510	205524	5.59	0.77								
	19 RAIPUR	162262	3059	502	164809	1.89	0.31	166849	10317	708	176460	6.18	0.42								
	20 RAJPUR ROAD (SC)	112735	1602	341	113996	1.42	0.30	114941	5035	1029	118947	4.38	0.90								
	21 DEHRADUN CANT.	127116	1787	554	128349	1.41	0.44	128917	7439	1745	134611	5.77	1.35								
	22 MUSSOORIE	123624	1784	425	124983	1.44	0.34	125342	6343	1008	130677	5.06	0.80								
	23 DOIWALA	149997	1995	418	151574	1.33	0.28	155174	10607	696	165095	6.84	0.44								
	24 RISHIKESH	154049	2320	610	155759	1.51	0.40	157535	10320	838	167017	6.55	0.53								
	District total	1378987	22289	5664	1395232	1.62	0.41	1408448	84989	11563	1481874	6.03	0.82								
HARIDWAR	25 HARIDWAR	143425	2469	846	145048	1.72	0.59	144788	4400	457	148731	3.04	0.32								
	26 BHEL RANIPUR	151382	4120	970	154532	2.72	0.64	157003	6699	717	162985	4.27	0.46								
	27 JWALAPUR (SC)	112131	2207	621	113717	1.97	0.55	114319	3340	937	116722	2.92	0.82								
	28 BHAGWANPUR (SC)	117560	3157	961	119756	2.69	0.82	120411	4004	1174	123241	3.33	0.97								
	29 JHABRERA (SC)	113100	2974	1335	114739	2.63	1.18	114884	6969	850	121003	6.07	0.74								
	30 PIRANKALIYAR	115554	3149	1091	117612	2.73	0.94	118049	9254	302	127001	7.84	0.26								
	31 ROORKEE	114471	2048	1373	115146	1.79	1.20	114177	7560	414	121323	6.62	0.36								
	32 KHANPUR	138849	2992	1251	140590	2.15	0.90	141415	6797	866	147346	4.81	0.61								
	33 MANGI OR	107236	2538	847	108927	2.37	0.79	109503	6662	504	115661	6.08	0.46								
	34 LAKSAR	97660	2191	916	98935	2.24	0.94	99433	3300	489	102244	3.32	0.49								
	35 HARIDWAR RURAL	123157	3231	569	125819	2.62	0.46	127405	4223	859	130769	3.31	0.67								
	District total	1334525	31076	10780	1354821	2.33	0.81	1361387	63208	7569	1417026	4.64	0.56								
PAURIGARHWAL	36 YAMKESHWAR	86157	1689	1046	86800	1.96	1.21	86740	2844	1060	88524	3.28	1.22								
	37 PAURI (SC)	90126	2018	1142	91002	2.24	1.27	90499	3020	619	92900	3.34	0.68								
	38 SHRINAGAR	103220	1948	1400	103768	1.89	1.36	104078	3375	831	106622	3.24	0.80								
	39 CHAUBATAKHAL	89373	1530	1258	89645	1.71	1.41	89456	2485	1066	90875	2.78	1.19								
	40 LANSDOWNE	82309	1411	1198	82522	1.71	1.46	81957	4748	3351	83354	5.79	4.09								
	41 KOTDWAR	108328	1942	625	109645	1.79	0.58	110555	4765	478	114842	4.31	0.43								
	District total	559513	10538	6669	563382	1.88	1.19	563285	21237	7405	577117	3.77	1.31								
PITHORAGARH	42 DHARCHULA	85536	1033	392	86177	1.21	0.46	85338	2622	479	87481	3.07	0.56								
	43 DIDIHAT	80425	1939	853	81511	2.41	1.06	80808	2225	292	82741	2.75	0.36								
	44 PITHORAGARH	104266	1915	580	105603	1.84	0.56	104720	4634	183	109171	4.43	0.17								
	45 GANGOLIHAT (SC)	99204	1401	600	100005	1.41	0.60	99843	3056	711	102188	3.06	0.71								

(Handwritten signature)

District Name	Assembly No. & Name	SSR 2021 (16.11.2020 & 15.01.2021)										SSR 2022 (01.11.2021 & 05.01.2022)									
		Draft	Addition	Deletion	Final	% of Addition	% of Deletion	Draft	Addition	Deletion	Final	% of Addition	% of Deletion								
BAGESHWAR	District total	369433	6288	2425	373296	1.70	0.66	370709	12537	1665	381581	3.38	0.45								
	46 KAPKOT	97663	1911	1474	98100	1.96	1.51	97537	2181	651	98067	2.24	0.67								
	47 BAGESHWAR	14818	2425	1532	115711	2.11	1.33	115607	3038	947	117698	2.63	0.82								
ALMORA	District total	212481	4336	3006	213811	2.04	1.41	213144	5219	1598	216765	2.45	0.75								
	48 DWARAHAT	90276	2110	1292	91094	2.34	1.43	90973	2540	1050	92463	2.79	1.15								
	49 SALT	94471	1400	630	95241	1.48	0.67	95391	2312	821	96882	2.42	0.86								
	50 RANIKHET	78622	1433	1165	78890	1.82	1.48	78011	1972	757	79226	2.53	0.97								
	51 SOMESHWAR (SC)	85571	1404	1019	85956	1.64	1.19	85826	1783	627	86982	2.08	0.73								
CHAMPAWAT	District total	91646	1302	1007	89339	1.46	1.13	88923	2022	877	90068	2.27	0.99								
	52 ALMORA	89044	1302	1007	89339	1.46	1.13	88923	2022	877	90068	2.27	0.99								
	53 JAGESHWAR	91646	1302	1007	89339	1.46	1.13	88923	2022	877	90068	2.27	0.99								
	54 LOHAGHAT	103489	1311	1022	103778	1.27	0.99	103699	4627	1123	107203	4.46	1.08								
	55 CHAMPAWAT	92564	1795	765	93594	1.94	0.83	93674	3129	855	95948	3.34	0.91								
NAINITAL	District total	196053	3106	1787	197372	1.58	0.91	197373	7756	1978	203151	3.93	1.00								
	56 LALKUWAN	114903	2520	704	116719	2.19	0.61	117177	3934	1081	120030	3.36	0.92								
	57 BHINITAL	98151	1194	592	98753	1.22	0.60	99101	2905	1535	100471	2.93	1.55								
	58 NAINITAL (SC)	108445	1295	731	109009	1.19	0.67	109154	2627	1973	109808	2.41	1.81								
	59 HALDWANI	144815	2521	881	146455	1.74	0.61	147387	4639	1392	150634	3.15	0.94								
	60 KALADHUNGI	161065	2295	636	162724	1.42	0.39	165993	6114	1486	170621	3.68	0.90								
	61 RAMNAGAR	114422	1709	514	115617	1.49	0.45	116467	5894	1013	121348	5.06	0.87								
UDHAMSINGH NAGAR	District total	741801	11534	4058	749277	1.55	0.55	755279	26113	8480	772912	3.46	1.12								
	62 JASPUR	124073	883	289	124667	0.71	0.23	125369	7331	212	132488	5.85	0.17								
	63 KASHIPUR	162478	1352	431	163399	0.83	0.27	166545	9231	356	175420	5.54	0.21								
	64 BAZPUR (SC)	142008	784	108	142884	0.55	0.08	144291	7520	1055	150756	5.21	0.73								
	65 GADARPUR	131569	1781	482	132868	1.35	0.37	134796	8994	404	143386	6.67	0.30								
	66 RUDRAPUR	176712	2839	635	178916	1.61	0.36	180402	11924	935	191391	6.61	0.52								
	67 KICHHA	128960	2726	811	130875	2.11	0.63	131526	7915	383	139058	6.02	0.29								
BAGESHWAR	District total	1206403	15588	4760	1217231	1.29	0.39	1229697	72810	4568	1297939	5.92	0.37								
	68 SITARGANJ	112734	1380	328	113786	1.22	0.29	115853	6448	219	122082	5.57	0.19								
	69 NANAKMATA (ST)	115973	1843	843	116973	1.59	0.73	117370	6205	197	123378	5.29	0.17								
	70 KHATTIMA	111896	2000	833	113063	1.79	0.74	113545	7242	807	119980	6.38	0.71								
STATE TOTAL-		7738447	140528	63783	7815192	1.82	0.82	7846000	360686	62764	8143922	4.60	0.80								

(Signature)

Annex-3

वित्तीय वर्ष के लिए उत्तराखण्ड (संबंधित राज्य/संघ शासित क्षेत्र का नाम) के गैर मान्यता प्राप्त दोलो की सूची

क्र०सं०	दल का नाम	मुख्यालय/कार्यालय का पता
1	2	3
1	भारत परिवार पार्टी	भारत हृदय आश्रम मोहल्ला.कडच्छ, ज्वालापुर, हरिद्वार उत्तराखण्ड
2	भारतीय जनक्रान्ति पार्टी	12/17, चकराता देहरादून, उत्तराखण्ड नया पता- नया गांव मियांवाला, हरिद्वार रोड़ देहरादून उत्तराखण्ड
3	भारत सम्राट सुभाष सेना	ग्राम अजीतपुर, पोस्ट कनखल, लक्सर रोड़ हरिद्वार,
4	भारतीय सेवक पार्टी	हेड आफिस, नियर उत्तराखण्ड ग्रामीण बैंक बुग्गावाला (मेन मार्केट) हरिद्वार, उत्तराखण्ड
5	न्याय धर्म सभा	प्रगति विहार, जगजीतपुर, कनखल, हरिद्वार
6	पहाड़ी पार्टी	ग्राम तल्ली बागी, पट्टी सरजुला, पोस्ट भागीरथीपुरम, विकास खण्ड-चम्बा, जिला टिहरी-गढ़वाल, उत्तराखण्ड 249145
7	प्रगतिशील लोक मंच	ईश्वर सदन, सोनकर फार्म, धौलाखेड़ा, पोस्ट- अर्जुनपुर (हल्द्वानी) जिला नैनीताल, उत्तराखण्ड
8	राष्ट्रीय आदर्श पार्टी	पित्थूवाला खुर्द, चन्द्रबनी सेवला कलां देहरादून, उत्तराखण्ड
9	सर्व विकास पार्टी	ग्राम-प्रीत नगर, एन.एच.-58 नियर पोस्ट आफिस, रायवाला, देहरादून, उत्तराखण्ड-249205
10	उत्तराखण्ड परिवर्तन पार्टी	साह भवन, वीर चन्द्र सिंह गढ़वाल मार्ग, गैरसैण, जिला चमोली,
11	उत्तराखण्ड रक्षा मोर्चा	म०नं०-1, ग्राम नौका (दौड़वाला), पोस्ट मोथरावाला, विकासखण्ड रायपुर, जिला देहरादून, उत्तराखण्ड
12	उत्तराखण्ड जनएकता पार्टी	18एफ, सेक्टर 3बी, निकट-सी ब्लॉक, टाईप-11, नई टिहरी(उत्तराखण्ड) पिन-249001
13	उत्तराखण्ड जनता पार्टी	प्लाट नं०-6 फेज-2 प्रकाश एन्कलेब शिमला रोड, देहरादून
14	भारतीय राष्ट्रीय एकता दल	10/10 मौहल्ला-कैतवाड़ा, निकट अम्बेडकर चौक,ज्वालापुर, हरिद्वार
15	भारत कौमी दल	ग्राम- लाठरदेवा हूण, पो० झबरेड़ा, जिला- हरिद्वार, उत्तराखण्ड।
16	भारतीय बेरोजगार मजदूर किसान दल,	बंसल गांव, पो.ऑ - धेघाट, पट्टी-मल्ला, चौकौट, जिला- अल्मोड़ा (उत्तराखण्ड)।
17	भारतीय मूल निवासी समाज पार्टी	77/129, भगत सिंह कॉलोनी, तरला अधोईवाला देहरादून।
18	भारतीय शक्ति सेना,	शक्ति सेना भवन, बैरियर नं० 6, औद्योगिक क्षेत्र बहादुराबाद, हरिद्वार- 249402,
19	भारतीय अंत्योदय पार्टी	8-प्रीत बिहार, फेस-11 इन्द्रागांधी मार्ग नीरंजनपुर, देहरादून,
20	भारतीय ग्राम नगर विकास पार्टी	एकता विहार, लेन नं०-1, ग्रामसभा, आमवाला तल्ला, पो०औ०
21	भारतीय सर्वोदय पार्टी	152/126, पटेल नगर (पश्चिम), देहरादून

(Signature)

वित्तीय वर्ष के लिए उत्तराखण्ड (संबंधित राज्य/संघ शासित क्षेत्र का नाम) के गैर मान्यता प्राप्त दोलो की सूची

क्र०सं०	दल का नाम	मुख्यालय/कार्यालय का पता
1	2	3
22	भारतीय युवा एकता शक्ति पार्टी	म०नं०-63, रामपुर रोड़, मानपुर उत्तर, हल्द्वानी, नैनीताल, उत्तराखण्ड-263139
23	गोरखा डेमोक्रेटिक फ्रंट	शाही निवास, चन्द्रबनी, पोस्ट मोहबेवाला, देहरादून
24	हमारी जनमंच पार्टी	1/12, नया चुक्खूवाला, देहरादून, उत्तराखण्ड
25	मैदानी क्रान्ति दल	मुख्यालय मस्जिद वाल गली, माजरा, देहरादून (उत्तराखण्ड)
26	पीपुल्स पार्टी	ए-23, सुभाष नगर, रूड़की, जिला हरिद्वार, उत्तराखण्ड।
27	प्रजामण्डल पार्टी	बर्थवाल निवास, शीतला माता मंदिर मार्ग, लोअर भक्तियाना, श्रीनगर, गढ़वाल, उत्तराखण्ड-246174
28	प्रजातंत्र पार्टी ऑफ इण्डिया	म०नं०-33, मोहल्ला-बाम्बाघेरा, टाउन एण्ड पी.एस-रामनगर, जिला नैनीताल, उत्तराखण्ड।
29	राष्ट्रीय ग्राम विकास पार्टी	62, सिविल लाईन, रूड़की, जनपद हरिद्वार, उत्तराखण्ड।
30	राष्ट्रीय जन सहाय दल	112, न्यू कनौट प्लेस, देहरादून, उत्तरांचल
31	राष्ट्रीय उत्तराखण्ड पार्टी	214/98, हरिद्वार रोड़, देहरादून, उत्तराखण्ड।
32	सैनिक समाज पार्टी	317, शिवा डिस्पोजल काम्पलेक्स, संयुक्त यात्रा बस अड्डा रोड़, चन्द्रभागा, आदर्श ग्राम, ऋषिकेश, जिला देहरादून-249201.
33	सुराज सेवा दल	ग्राम-रमडी जसवा, पो०-फतेहपुर, तहसील-हल्द्वानी, जिला नैनीताल, उत्तराखण्ड।
34	उत्तराखण्ड जनशक्ति पार्टी	सुशीला बर्थवाल निवास, नियम, दूरदर्शन प्रसार भारती कार्यालय, हरिद्वार बाई-पास रोड़, देहरादून, उत्तराखण्ड-248001
35	उत्तराखण्ड क्रान्ति दल	रोचिपुरा माजरा, देहरादून (उत्तरांचल)
36	उत्तराखण्ड क्रान्ति	85/12-बी, नेस विल्ला रोड़, देहरादून-248001,(उत्तरांचल)
37	उत्तराखण्ड प्रगतिशील पार्टी	13, सुभाष रोड़, अपोजिट बैंक गेट आफ सेंट जोसेफ स्कूल, देहरादून-248001, उत्तराखण्ड।
38	उत्तराखण्ड जनवादी पार्टी	53-के, राजपुर राड़, देहरादून, उत्तरांचल
39	भारत एकता मिशन पार्टी	171/123, आराघर, देहरादून
40	राज्य समराज पार्टी	931, इंदिरा नगर, देहरादून, उत्तराखण्ड
41	जनपद कबिनेट पार्टी	16/ए/(16/1), लैटन रोड़ सुभाष रोड़, देहरादून, न्यू नगर निगम, नं०-184/4, पिन-248001, उत्तराखण्ड।

(Handwritten Signature)

भारत परिसीमन आयोग

DELIMITATION COMMISSION OF INDIA

परिसीमन-2006-उत्तरांचल

DELIMITATION - 2006 - UTTARANCHAL

अधिसूचना संख्या 282/यूटी0ए0/2006 दिनांक 28 दिसम्बर, 2006

Notification No 282/UTA/2006 Dated 28 December, 2006

राजकीय राजपत्र दिनांक 28 दिसम्बर, 2006, उत्तरांचल सरकार में प्रकाशित

(Published in the Official Gazette, dated 28 December, 2006) Uttaranchal Government





सरकारी गजट, उत्तरांचल

उत्तरांचल सरकार द्वारा प्रकाशित

असाधारण

देहरादून, बृहस्पतिवार, 28 दिसम्बर, 2006 ई०

पौष 07, 1928 शक सम्वत्

भारत परिसीमन आयोग
निर्वाचन सदन, अशोक रोड, नई दिल्ली-110001

संख्या 282/यू टी ए/2006
नई दिल्ली, 28 दिसम्बर, 2006

अधिसूचना

परिसीमन अधिनियम, 2002 (2002 का 33) की धारा 10 की उप धारा (1) के अनुसरण में, उत्तरांचल राज्य में संसदीय और विधान सभा निर्वाचन-क्षेत्रों के परिसीमन के संबंध में अधिनियम की धारा 4 की उप धारा (2) के साथ पठित धारा 9 की उप धारा (2) के अधीन परिसीमन आयोग द्वारा बनाये गये निम्नलिखित आदेश इसके द्वारा प्रकाशित किये जाते हैं :-

आदेश सं० - 35

यतः, परिसीमन संशोधन अधिनियम, 2003 (2004 का 3) द्वारा यथा संशोधित परिसीमन अधिनियम, 2002 (2002 का 33) की धारा 8 तथा 4 के अनुसरण में भारत के राजपत्र और उत्तरांचल राज्य के राजपत्र के दिनांक 4 सितम्बर, 2006 के असाधारण अंक में प्रकाशित, अपने दिनांक 4 सितम्बर, 2006 के आदेश सं० 29 द्वारा परिसीमन आयोग ने निर्धारित किया है कि (i) उत्तरांचल राज्य में लोक सभा के लिए आवंटित किये जाने वाले

(Signature) 2/3

कुल स्थानों की संख्या पाँच (5) होगी जिसमें से अनुसूचित जाति के लिए एक(1) स्थान आरक्षित किया जाएगा और शून्य (0) स्थान अनुसूचित जनजाति के लिए आरक्षित किया जाएगा तथा (ii) राज्य की विधान सभा के लिए नियत किए जाने वाले कुल स्थानों की संख्या सत्तर (70) होगी जिसमें से अनुसूचित जाति के लिए तेरह (13) स्थान आरक्षित किये जाएंगे और अनुसूचित जनजाति के लिए दो (2) स्थान आरक्षित किये जाएंगे, और


यतः, उक्त अधिनियम की धारा 5 की उपधारा (1) के साथ पठित, धारा 9 की उपधारा (1) के अनुसरण में परिसीमन आयोग ने राज्य के संसदीय और विधान सभा निर्वाचन-क्षेत्रों के परिसीमन के लिए कार्यवाही के लिए राज्य के सह-सदस्यों के साथ अपने आप को सम्बद्ध किया, और

यतः, उक्त अधिनियम की धारा 9 की उपधारा (2) के अनुसरण में, परिसीमन आयोग ने सह सदस्यों के असम्मत प्रस्तावों के साथ अपने प्रस्तावों को प्रकाशित किया जिन्होंने 2001 की जनगणना के सम्बद्ध आकड़ों के आधार पर राज्य में संसदीय और विधान सभा निर्वाचन-क्षेत्रों के परिसीमन के लिए भारत सरकार के राजपत्र और उत्तरांचल राज्य के राजपत्र के असाधारण अंक में 4 सितम्बर, 2006 को प्रकाशित करने तथा उक्त प्रस्तावों से संबंधित आपत्तियों और सुझावों को 18 सितम्बर, 2006 तक आमंत्रित करने की इच्छा प्रकट की, और

यतः, उक्त अधिनियम की धारा 9 की उक्त उप धारा (2) के अनुसरण में, आयोग के उपर्युक्त वर्णित आदेश सं0 29 और सह-सदस्यों के असम्मत प्रस्तावों सहित परिसीमन आयोग के उक्त सन्दर्भित प्रारूप प्रस्ताव 4 सितम्बर, 2006 को स्थानीय समाचार-पत्रों में भी प्रकाशित किया गया और रेडियो, टेलिविजन और जन संचार के अन्य माध्यमों द्वारा इनका और ज्यादा प्रचार किया गया, और

यतः उस अधिनियम की धारा 9 की उक्त उप धारा (2) के अनुसरण में आयोग ने 4 सितम्बर, 2006 को एक सार्वजनिक सूचना भी जारी की जिसमें सभी आपत्तियों और सुझावों पर विचार करने के लिए सार्वजनिक बैठकों के स्थान और तारीखें विनिर्दिष्ट की, और

यतः, उस अधिनियम की धारा 9 की उप धारा (2) के अनुसरण में, आयोग ने, 9 अक्टूबर, 2006 को नैनीताल में, 12 अक्टूबर, 2006 को पौड़ी में और 13 अक्टूबर, 2006 को देहरादून, में सार्वजनिक बैठकें कराई और जनता के सदस्यों को सुना और आयोग को पहले ही भेजे गए लिखित अभ्यावेदनों के साथ-साथ मौखिक प्रस्तुतीकरण यदि कोई हो, करने का पूर्ण अवसर उन्हें प्रदान किया, और



कम संख्य क्षेत्र का न
1-पुरोला ।
2-यमुनोत्री

यतः, संविधान के सुसंगत प्रावधानों तथा उक्त अधिनियम के प्रकाश में, उक्त प्रस्तावों के सम्बन्ध में आयोग ने ऊपर लिखित आम बैठकों में दिये गये तथा/अथवा अन्य प्रकार से प्राप्त सभी आपत्तियों तथा सुझावों पर विचार किया है ।

अतः अब, यथा संशोधित उक्त अधिनियम की धारा (4) की उप धारा (2) के साथ पठित धारा 9 की उप धारा (2) के खण्ड (घ) के अनुसरण में परिसीमन आयोग एतद्वारा निम्न रूप से निर्धारित करता है :-

1. राज्य की विधान सभा के लिए निर्वाचनों के उद्देश्य से प्रादेशिक विधान सभा निर्वाचन क्षेत्र, जिनमें उत्तरांचल राज्य को बांटा जाएगा तथा ऐसे प्रत्येक निर्वाचन क्षेत्र का विस्तार सारणी 'क' में दर्शाए अनुसार होगा ।
2. लोक सभा के निर्वाचनों के उद्देश्य से प्रादेशिक संसदीय निर्वाचन क्षेत्रों, जिनमें उत्तरांचल राज्य को बांटा जाएगा तथा ऐसे प्रत्येक निर्वाचन क्षेत्र का विस्तार सारणी 'ख' में दर्शाये अनुसार होगा ।
3. सारणी 'क' या 'ख' में दर्शाये गए किसी निर्वाचन-क्षेत्र का नाम जिसमें उस निर्वाचन-क्षेत्र का अनुसूचित जातियों के लिए स्थान आरक्षित है कोष्ठक तथा अक्षरों "(अ0जा0)" द्वारा चिन्हित किया गया है ।
4. सारणी 'क' या 'ख' में दर्शाये गए किसी निर्वाचन-क्षेत्र का नाम जिसमें उस निर्वाचन-क्षेत्र का अनुसूचित जनजातियों के लिए स्थान आरक्षित है कोष्ठक तथा अक्षरों "(अ0ज0जा0)" द्वारा चिन्हित किया गया है ।

सारणी - क

विधान सभा निर्वाचन क्षेत्र और उनका विस्तार

क्रम संख्या एवं विधान सभा निर्वाचन क्षेत्र का नाम	विस्तार
	जिला - उत्तरकाशी
1-पुरोला (अ0जा0)	1-मोरी तहसील; 2-पुरोला तहसील; 3-राजगढ़ी (बड़कोट) तहसील की 2-नौगांव, 3-बर्नीगाड़ कानूनगो सर्किलें, 4-राजगढ़ी कानूनगो सर्किल की 39-गडोली और 41-गैर (बनाल) पटवारी सर्किलें ।
2-यमुनोत्री	5-चिन्यालीसौड़ तहसील; 3-राजगढ़ी (बड़कोट) तहसील में 4-राजगढ़ी कानूनगो सर्किल की 40-गुलाडी, 42-राजगढ़ी, 43-चपटाड़ी, 44-गंगटाड़ी, 45-नगाणगांव पटवारी सर्किलें और 1-बड़कोट कानूनगो सर्किल; 4-डुण्डा तहसील में 1-डुण्डा कानूनगो सर्किल की 50-कल्याणी, 51-जिनेथ, 52-गेंवला (भंडार स्यू), 53-खुरमोला, 54-जुणंगा पटवारी सर्किलें और बड़कोट अधिसूचित

(Signature)

4 उत्तरांचल असाधारण गजट, 28 दिसम्बर, 2006 ई0 (पौष 07, 1928 शक सम्बत)

	क्षेत्र।
3-गगोत्री	6-भटवाड़ी तहसील; 4-डुण्डा तहसील में 1-डुण्डा कानूनगो सर्किल की 46-बड़ेथी, 47-मतली, 48-नाकुरी (बरसाली), 49-बीरपुर (डुण्डा) पटवारी सर्किलें और 2-भटवाड़ी (धनारी) कानूनगो सर्किल ।
जिला - चमोली	
4-बद्रीनाथ	1-जोशीमठ तहसील; 2-चमोली तहसील का चमोली कानूनगो सर्किल, 2क-चमोली म्युनिसिपल बोर्ड और 3-पोखरी तहसील ।
5-थराली (अ0जा0)	5-थराली तहसील; 2-चमोली तहसील का नन्दप्रयाग कानूनगो सर्किल, नन्दप्रयाग नगरपंचायत और वन क्षेत्र ।
6-कर्णप्रयाग	4-कर्णप्रयाग तहसील और 6-गैरसैण तहसील ।
जिला - रुद्रप्रयाग	
7-केदारनाथ	1-ऊखीमठ तहसील; 2-रुद्रप्रयाग तहसील का चोपता जाखणी कानूनगो सर्किल ।
8-रुद्रप्रयाग	2-रुद्रप्रयाग तहसील का रुद्रप्रयाग कानूनगो सर्किल, रुद्रप्रयाग नगरपालिका और जखोली तहसील ।
जिला - टिहरी गढ़वाल	
9-घनशाली (अ0जा0)	9-घनशाली तहसील का चमियाला कानूनगो सर्किल, डांगी कानूनगो सर्किल की 4-पौखाल, 5-पिलखी, 6-टेला, 7-होल्टा, 8-मुयालगांव, 9-डांगी, 10-मैगाधार, 11-अखोड़ी, 12-धौणीखाल, 13-पाख, 14-कठूड़ हिन्दाव, 15-चांजी, 16-पंगरियाणा पटवारी सर्किलें और भिलंगना रेंज पी-3 ।
10-देवप्रयाग	2-देवप्रयाग तहसील की कीर्तिनगर, चन्द्रबदनी कानूनगो सर्किलें, देवप्रयाग एन.ए., देवप्रयाग कानूनगो सर्किल की 37-ललथपाटौ, 38-ललुड़ीखाल, 39-बिड़ाकोट, 40-हिन्डोलाखाल, 41-आमणी, 42-महड़, 43-भटकोट पटवारी सर्किलें और जखणीधार तहसील में जखणीधार कानूनगो सर्किल की 180-पौड़ीखाल, 181-गौमुख, 182-रौड़धार और 183-जगधार पटवारी सर्किलें ।
11-नरेन्द्रनगर	5-नरेन्द्रनगर तहसील; 2-देवप्रयाग तहसील में देवप्रयाग कानूनगो सर्किल की 34-कुर्न, 35-बॉठ, 36-बछेलीखाल, 44-भरपुर और 45-दनसाड़ा पटवारी सर्किलें ।
12-प्रतापनगर	3-प्रतापनगर तहसील; टिहरी तहसील में उदयपुर कानूनगो सर्किल की 106-भल्लियाणा, 107-कांडीखाल, 108-काफलपानी, 109-पाली, 110-सिराई और 111-पडियारगांव पटवारी सर्किलें; घनशाली तहसील में डांगी कानूनगो सर्किल की 1-मन्दार, 2-देवताधार और 3-चन्द्रेश्वरसैण पटवारी सर्किलें ।
13-टिहरी	4-टिहरी तहसील का चम्बा कानूनगो सर्किल, टिहरी नगरपालिका और चम्बा एन.ए.; 7-जाखणीधार तहसील में जाखणीधार कानूनगो सर्किल की 173-नन्दगाँव, 174-गड़ोलिया, 175-जाखणीधार कोटी, 176-नवाकोट, 177-खण्डोगी, 178-अंजनीसैण और 179-गाराकोट पटवारी सर्किलें ।
14-धनोल्टी	6-धनोल्टी तहसील; 4-टिहरी तहसील में उदयपुर कानूनगो सर्किल की 95-कटखेत, 96-लालुरी, 97-बयाड़गांव, 98-मैण्डखाल, 99-लवाणी, 100-कण्डारखाल, 101-छाम, 102-बगियाल, 103-कैलार, 104-कमान्द, 105-थौलधार पटवारी सर्किलें और टिहरी रेंज ।

1

1

17

18

19-

20-

21-

22-

23-

(Handwritten signature)

57

जिला - देहरादून

15-चकराता (अ०ज०जा०)	1-चकराता तहसील; 5-कालसी तहसील और 6-त्युनी तहसील ।
16-विकासनगर	2-विकासनगर तहसील का विकासनगर कानूनगो सर्किल में 1-बिन्हार पूर्व, 2-बिन्हार पश्चिम, 3-अम्बाडी, 4-धुवीपुर, 5-एनफील्ड ग्रान्ट, 6-ढकरानी, 8-फतेहपुर, 9-वेस्ट होपटाऊन-2, 10-वेस्ट होपटाऊन-1, 11-केदारवाला, 12-रुद्रपुर पटवारी सर्किलें, 11-ए.बी.सी. विकासनगर नगरपालिका परिषद और नगरपंचायत हरवर्तपुर ।
17-सहसपुर	2-विकासनगर तहसील का झाजरा कानूनगो सर्किल, विकासनगर कानूनगो सर्किल की 7-धर्मावाला, 13-सोरना, 24-सहसपुर और 25-जस्सोवाला पटवारी सर्किलें; 3 देहरादून तहसील में देहराखास कानूनगो सर्किल का 1-आरकेडियाग्रान्ट पटवारी सर्किल ।
18-धरमपुर	3-देहरादून तहसील में देहराखास कानूनगो सर्किल की 2-सेवला कलां, 3-माजरा, 4-भारूवाला ग्रान्ट, 5-देहराखास, 6-अजबपुर कलां, 9-कांवली पटवारी सर्किलें, रायपुर कानूनगो सर्किल का क्लेमेन्ट टाऊन कैन्टोनमेन्ट, देहरादून (नगरनिगम) के वार्ड सं० 6, 7, 9, 10, 23, 28, 42, 43, 45 और 53 ।
19-रायपुर	3-देहरादून तहसील में देहराखास कानूनगो सर्किल का 7-अघोईवाला पटवारी सर्किल, रायपुर कानूनगो सर्किल की 20-गुजरगढ़ा मानसिंह, 21-डण्डा लखौन्ड, 22-कन्डौली, 29-द्वारा, 30-रायपुर, 31-नियावाला पटवारी सर्किलें, रायपुर (जनगणना शहर), देहरादून (नगरनिगम) के वार्ड सं० 13, 15, 20, 26, 29, 35, 36, 44 और 46 ।
20-राजपुर रोड (अ०जा०)	3-देहरादून तहसील में देहरादून (नगरनिगम) के वार्ड सं० 1, 2, 3, 4, 8, 12, 16, 18, 21, 24, 30, 33, 34, 41, 48, 50, 52, 56 और 60 ।
21-देहरादून कैन्टोनमेन्ट	3-देहरादून तहसील में देहरादून (कैन्टोनमेन्ट बोर्ड) के वार्ड सं० 1, 2, 3 और एफ.आर.आई एवं कॉलेज एरिया, देहरादून (नगरनिगम) के वार्ड सं० 11, 14, 17, 25, 31, 37, 40, 47, 49, 51, 54, 55, 58 और 59 ।
22-मसूरी	3-देहरादून तहसील में देहराखास कानूनगो सर्किल की 8-करनपुर खास, 10-कौलागढ़, 11-जावन, 12-गढ़ी, 13-रिखौली, 14-जोहडी, 15-क्यारकुलीभट्टा पटवारी सर्किलें और रायपुर कानूनगो सर्किल की 16-चामासारी, 17-सिल्ला, 18-सरोना, 19-चलांग पटवारी सर्किलें, मसूरी नगरपालिका परिषद, देहरादून (कैन्टोनमेन्ट बोर्ड) के वार्ड सं० 4, 5, 6, 7 और देहरादून (नगरनिगम) के वार्ड सं० 5, 19, 22, 27, 32, 33, 39, 57 और लखौन्ड कैन्टोनमेन्ट बोर्ड ।
23-डोईवाला	3-देहरादून तहसील में रायपुर कानूनगो सर्किल की 23-बद्रीपुर, 24-दूधली, 25-नकरौन्दा, 26-बडासीग्रान्ट, 27-मारखमग्रान्ट-I, 28-मारखमग्रान्ट-II, 32-नत्थुवावाला पटवारी सर्किलें; 4-ऋषिकेश तहसील में ऋषिकेश कानूनगो सर्किल की 3-माजरीग्रान्ट, 5-भोगपुर, 6-गडूल, 7-सनगाँव, 8-बरकोटमॉफी, 9-रानीपोखरी ग्रान्ट, 10-रामनगर डाण्डा, 11-भनियावाला, 12-सिन्धवाल गाँव, 13-जोली ग्रान्ट पटवारी सर्किलें, डोईवाला नगर पंचायत, रामगढ़ रेंज और थानो फॉरेस्ट रेंज ।

(Signature)

6/2

जिला
डा)
नगो
नगो
खणी
प्रयाग
नूनगो
नगाव,
-पाख,
। और
सर्किलें,
थपाटौ,
आमणी,
सील में
-गौमुख,
कानूनगो
पुर और
। सर्किल
19-पाली,
घनसाली
धार और
नगरपालिका
कानूनगो
वार कोटी,
-गाराकोट
नगो सर्किल
-मैण्डखाल,
2-बंगियाल,
और टिहरी

6 उत्तरांचल असाधारण गजट, 28 दिसम्बर, 2006 ई0 (पौष 07, 1928 शक सम्बत्)

24-ऋषिकेश	4-ऋषिकेश तहसील में ऋषिकेश कानूनगो सर्किल की 1-ऋषिकेश, 2-छिदरवाला, 4-रायवाला पटवारी सर्किलें और वीरभद्र (आई.टी. एस), प्रतीतनगर (जनगणना शहर)-वार्ड सं0 1 और ऋषिकेश नगरपालिका।
जिला - हरिद्वार	
25-हरिद्वार	2-हरिद्वार तहसील में हरिद्वार (म्युनिसिपल बोर्ड) के वार्ड सं0 1 से 20।
26-बी.एच.ई.एल. रानीपुर	2-हरिद्वार तहसील में बी.एच.ई.एल. रानीपुर एन.ए.सी., ज्वालापुर कानूनगो सर्किल की 02-अहमदपुर कडच, 03-ज्वालापुर, 04-बहादुराबाद, 09-सलेमपुर महदूद-I, 10-सलेमपुर महदूद-II, 11-आन्नेकी हेत्तमपुर, 12-औरंगाबाद पटवारी सर्किलें और हरिद्वार (म्युनिसिपल बोर्ड) के वार्ड सं0 21 से 27, गुरुकुल कांगड़ी (ओ.जी.) -वार्ड सं0 28 और ज्वालापुर महाविद्यालय (ओ.जी.)-वार्ड सं0 29।
27-ज्वालापुर (अ0जा0)	2-हरिद्वार तहसील में ज्वालापुर कानूनगो सर्किल की 01-शेखुपुर उर्फ कनखल, 05-बोडाहेडीमोहीउददीनपुर, 06-अतमलपुर बोगला, 07-रूहेलकी किशनपुर, 08-मीरपुर मवाजपुर, 13-गढ़, 14-शिवदासपुर उर्फ तेलीवाला, 15-कोटमुरादनगर, 16-सोहलपुर सिकरोडा, 17-डालूवाला, 18-सहदेवपुर सवाजपुर, 19-मुकरपुर, 20-अलावलपुर, 21-अहमदपुर ग्रान्ट और 22-दादूपुर गोविन्दपुर पटवारी सर्किलें; 1-रूड़की तहसील में भगवानपुर कानूनगो सर्किल की 01-बन्जारेवालाग्रन्ट, 02-नोकाराग्रन्ट, 03-दौलतपुर हजरतपुर उर्फ बुधवाशहीद, 04-फतेहउल्लापुर उर्फ तेलपुरा, 05-औरंगजेबपुर, 06-खेड़ी शिकोहपुर, 07-खेरी शिकोहपुर जे0एम0, 08-सिकरोडा-I, 10-मजाहिदपुरसतीवाला और 11-इब्राहिमपुर मसाही पटवारी सर्किलें।
28-भगवानपुर (अ0जा0)	1-रूड़की तहसील में भगवानपुर कानूनगो सर्किल की 09-सिकरोडा-II, 12-हबीबपुर निवादा, 13-मानक मजरा, 14-जलालपुर डाडा, 15-हसनपुर मदनपुर, 16-छपरशेर अफगनपुर, 17-लतीफपुर खुब्बनपुर, 21-भगवानपुर, 22-हल्लूमजरा पटवारी सर्किलें, वन क्षेत्र, इकबालपुर कानूनगो सर्किल की 09-करोन्दी, 18-सिकन्दरपुर भैसवाल, 19-सिरचन्दी, 20-खेलपुर नसरूलापुर, 24-रूहालकी दयालपुर, 25-कुन्जा बहादुरपुर, 26-चुडियाला मोहनपुर, 27-भलस्वागाज, 28-बिन्दुखडक, 29-बहेडेकी सैदाबाद और 30-मानकपुर आदमपुर पटवारी सर्किलें।
29-झबरेड़ा (अ0जा0)	1-रूड़की तहसील में इकबालपुर कानूनगो सर्किल की 01-डेलना, 02-हरजोलीझोझा, 03-तांसीपुर, 04-महमूदपुर, 05-पनियाला चन्दापुर, 06-इकबालपुर कमेलपुर, 07-माधोपुर हजरतपुर, 08-नन्हेरा अनन्तपुर, 10-सालियर साल्हापुर पटवारी सर्किलें, मंगलोर कानूनगो सर्किल की 15-लखनोता, 16-झबरेडी कलां, 17-शेरपुर खेलमऊ, 18-कोटवाल आलमपुर, 19-झबरेड़ा, 20-लथारदेवहुन, 21-थीथकी कवादपुर, 22-कुरडी, 23-उदलहेडी पटवारी सर्किलें और झबरेड़ा एन.ए.सी.।

30

31-

32-

33-म

34-लव

35-हरि

36-यमट

37-पौड़ी।

38-श्रीनगर

(Signature)

1/22

षेकेश,
आई.टी.
षिकेश

1 से

ालापु
ालापु,
दूद-II,
हरिद्वार
ओ.जी.)
29।

-शेखुपुर
बोगंला,
13-गढ़,
सोहलपुर
मुकरपुर,
पोविन्दपुर
। सर्किल
हजरतपुर
रंगजेबपुर,
करोडा-I,
पटवारी

कैल की
मजरा,
अफगनपुर,
। पटवारी
9-करोन्दी,
नसरुलापुर,
-चुडियाला
ने सैदाबाद

01-डेलना,
।5-पनियाला
08-नन्हेरा
।ोर कानूनगो
पुर खेलमऊ,
21-थीथकी
और झबरेडा

30-पिरनकलियार	1-रूड़की तहसील में रूड़की कानूनगो सर्किल की 11-गुमावाला, 12-इमलीखेडा धर्मपुर, 13-मोहम्मदपुर पण्डा, 14-रामपुर, 17-पिरनकलियार, 18-धनौरी, 19-दौलतपुर, 20-बढेडीराजपूतान, 21-भौरी, 22-मरगूनपुर दीदाहेडी, 23-डन्ढेली खवाजगीपुर, 24-बेलडा पटवारी सर्किलें और भगवानपुर कानूनगो सर्किल का 23-दरियापुर दयालपुर पटवारी सर्किल ।
31-रूड़की	1-रूड़की तहसील में रूड़की कानूनगो सर्किल की 15-रूड़की 16-मलकपुर लतीफपुर, 27-बिञ्जोली पटवारी सर्किलें, रूड़की कैंटोनमेन्ट बोर्ड और रूड़की म्युनिसिपल बोर्ड ।
32-खानपुर	1-रूड़की तहसील में रूड़की कानूनगो सर्किल की 24ए-राजपुर मुस्तफाबाद उर्फ गाघोरोना, 25-लण्डोरा, 26-शिकारपुर, 28-डन्ढेरा, 29-जोरासी, 25ए-टोडाकल्याणपुर पटवारी सर्किलें, डन्ढेरा जनगणना शहर, मोहनपुर मोहम्मदपुर जनगणना शहर, लन्दौरा एन.ए.सी. और 3-लकसर तहसील का खानपुर कानूनगो सर्किल ।
33-मंगलोर	1-रूड़की तहसील में मंगलोर कानूनगो सर्किल की 01-लिब्रहेडी, 02-मंगलौर, 03-भगवानपुर चन्दनपुर, 04-बन्हेडाटण्डा, 05-मुडलाना, 06-हरजोलीजट, 07-कगवाली, 08-हरचन्दपुर, 09-मौहम्मदपुरजट, 10-खेडाजट, 11-कल्याणपुर उर्फ नारसन कलां, 12-नगलासलारू, 13-टिकोला कलां, 14-नकीबपुर उर्फ घोसीपुरा पटवारी सर्किलें और मंगलोर म्युनिसिपल बोर्ड ।
34-लक्सर	3-लक्सर तहसील का लक्सर कानूनगो सर्किल और लक्सर एन.ए. सी. ।
35-हरिद्वार ग्रामीण	2-हरिद्वार ग्रामीण तहसील का फेरुपुर रामखेडा कानूनगो सर्किल ।
जिला - गढ़वाल	
36-यमकेश्वर	7-यमकेश्वर तहसील, 5-लैन्सडौन तहसील का सिलोगी कानूनगो सर्किल, लैन्सडौन कानूनगो सर्किल की 41-लंगूरपल्ला-3, 42-लंगूरपल्ला-4, और 43-सीला-1 पटवारी सर्किलें; 6-कोटद्वार तहसील का पोखाल कानूनगो सर्किल, दोगड्डा कानूनगो सर्किल की 77-सीला-1, 78-सीला-2, 79-सीला-3, 80-सीला-4, 81-सीला-5, 82-लंगूरपल्ला-1, 83-लंगूरपल्ला-2, 84-लंगूरपल्ला-3 तथा 85-लंगूर पल्ला-4 पटवारी सर्किलें और दोगड्डा म्युनिसिपल बोर्ड ।
37-पौड़ी (अ0जा0)	2-पौड़ी तहसील की पौड़ी कानूनगो सर्किल, पौड़ी नगरपालिका, कोट, नाहसैण, मुण्डनेश्वर और अगरोडा कानूनगो सर्किलें; 1-श्रीनगर तहसील में श्रीनगर कानूनगो सर्किल की 232-रावतस्यूं 233-बनगढस्यूं और 234-इडवालस्यूं-1 पटवारी सर्किलें ।
38-श्रीनगर	1-श्रीनगर तहसील में श्रीनगर कानूनगो सर्किल की 229-कटूल स्यूं-1, 230-कटूलस्यूं-2, 231-कटूलस्यूं-3, 235-चलणस्यूं-1, 236-चलणस्यूं-2, 237-चलणस्यूं-3, 238-चलणस्यूं-4 पटवारी सर्किलें और श्रीनगर म्युनिसिपल बोर्ड; 3-थलीसैण तहसील की चाकीसैन और थलीसैण कानूनगो सर्किलें; 2-पौड़ी तहसील में (#) पाबौ कानूनगो सर्किल की 164-घुडदौडस्यूं-1, 165-घुडदौडस्यूं-2, 166-घुडदौडस्यूं-3, 169-बिडोलस्यूं 170-बालीकन्डारस्यूं-1, 171-बालीकन्डारस्यूं-2 172-बालीकन्डारस्यूं-3 और

(Handwritten Signature)

2/2

	173-बालीकन्डारस्यू-4 पटवारी सर्किलें ।
39-चौबट्टाखाल	8-चौबट्टाखाल तहसील; 9-सतपुली तहसील और 3-थलीसैण तहसील का विरोंखाल कानूनगो सर्किल ।
40-लैन्सडौन	4-धूमाकोट तहसील; 5-लैन्सडौन तहसील में रिखणीखाल कानूनगो सर्किल, लैन्सडौन कानूनगो सर्किल की 38-कौड़िया-2, 39-कौड़िया-3, 40-कौड़िया-4, 44-तल्ला बादलपुर-1, 45-तल्ला बादलपुर-2, 46-तल्ला बादलपुर-3 पटवारी सर्किलें और लैन्सडौन कैन्ट बोर्ड ।
41-कोटद्वार	6-कोटद्वार तहसील में दुगड्डा कानूनगो सर्किल की 73-सुखरौं, 74-स्नेह, 75-हल्दूखाता, 76-मोटाढाक पटवारी सर्किलें और कोटद्वार म्युनिसिपल बोर्ड ।
(#) पाबौ कानूनगो सर्किल का शेष भाग चौबट्टाखाल तहसील में सम्मिलित	
जिला - पिथौरागढ़	
42-धारचूला	1-मुनस्थारी तहसील और 2-धारचूला तहसील ।
43-डीडीहाट	3-डीडीहाट तहसील की डीडीहाट, मुवानी, कनालीछिना और अस्कोट कानूनगो सर्किलें; 5-पिथौरागढ़ तहसील में सातशिलिंग कानूनगो सर्किल की 10-बीसाबजेड़, 11-टोटानौला, 13-खर्कदोली, 14-मड़मानले, 15-बन्दा पटवारी सर्किलें, मूनाकोट कानूनगो सर्किल की 17-मूनाकोट, 23-गौड़ीहाट, 24-माजिरकांडा, 25-दोली पटवारी सर्किलें, डीडीहाट नगरपंचायत और वन क्षेत्र ।
44-पिथौरागढ़	5-पिथौरागढ़ तहसील की पिथौरागढ़, गुरना कानूनगो सर्किलें, मूनाकोट कानूनगो सर्किल की 18-कोटली, 19-नाघर, 20-बद्री, 21-मड़सौन, 22-कुतैब पटवारी सर्किलें, सातशिलिंग कानूनगो सर्किल की 9-जीबी, 12-नैनी सैनी, 16-सटगल पटवारी सर्किलें और पिथौरागढ़ नगर परिषद् ।
45-गंगोलीहाट (अ0जा10)	4-गंगोलीहाट तहसील; 3-बेरीनाग तहसील की बेरीनाग और थाल कानूनगो सर्किलें ।
जिला - बागेश्वर	
46-कापकोट	1-बागेश्वर तहसील में बागेश्वर कानूनगो सर्किल की 2-आरे, 8-खुनौली, 10-घिघारतोला, 11-चौरा, 14-तुपेड़, 20-विलखेत पटवारी सर्किलें; 2-कान्डा तहसील और कापकोट तहसील ।
47-बागेश्वर (अ0जा10)	1-गरूड़ तहसील; 2-बागेश्वर तहसील का काफलीगैर कानूनगो सर्किल, बागेश्वर कानूनगो सर्किल की 13-तल्ला कत्यूर, 15-डुग बागेश्वर, 21-रवाईखाल पटवारी सर्किलें और बागेश्वर म्युनिसिपल बोर्ड ।
जिला - अल्मोड़ा	
48-द्वाराहाट	5-चौखुटिया तहसील और 7-द्वाराहाट तहसील ।
49-सल्ट	4-सल्ट तहसील; 1-भिकियासेन तहसील की 3-मनिला, 4-स्याल्दे कानूनगो सर्किलें और 1-भिकियासेन कानूनगो सर्किल का 9-रोटापानी पटवारी सर्किल ।

(Handwritten Signature)

9/22

50
51-
52-
53-
54-ल
55-च
56-ला
57-भी
58-नैनी

50-रानीखेत	1-भिकियासेन तहसील का 2-माचौर कानूनगो सर्किल, 1-भिकियासेन कानूनगो सर्किल की 1-भिकियासेन, 2-डोब, 3-बौली, 4-सिंगोली, 5-बतुला, 6-बिनौली, 7-सनारा और 8-बंगोरा पटवारी सर्किलें; 2-रानीखेत तहसील की 2-तारीखेत, 3-जलाली कानूनगो सर्किलें, 1-रानीखेत कानूनगो सर्किल की 1-रानीखेत सदर, 2-पन्तकोटुली, 3-करचुली पटवारी सर्किलें और रानीखेत (कैन्टोनमेन्ट बोर्ड) ।
51-सोमेश्वर (अ0जा0)	6-सोमेश्वर तहसील; 2-रानीखेत तहसील में 1-रानीखेत कानूनगो सर्किल की 4-चौकुनी, 5-दुगौड़ा, 6-पाखुड़ा, 7-सूरी, 8-गडश्यारी, 9-शहारौं, 10-कुनवाली, 11-नैणी, 12-रियूनी, 13-मल्ली रियूनी और 14-डीडा पटवारी सर्किलें; 3-अल्मोड़ा तहसील में 1-हवालबाग कानूनगो सर्किल की 3-दौलाघट, 4-खौड़ी, 5-गोबिन्दपुर, 6-काटारमल, 7-क्वैराली, 8-कठपुडिया और 9-शीतलाखेत पटवारी सर्किलें ।
52-अल्मोड़ा	3-अल्मोड़ा तहसील का 2-अल्मोड़ा कानूनगो सर्किल, 3-पनुवानौला कानूनगो सर्किल की 1-लिंगुणता, 2-त्रिनैली, 3-न्योली, 4-पत्यौं पटवारी सर्किलें, 1-हवालबाग कानूनगो सर्किल की 1-हवालबाग, 2-पाखुड़ा, 10-सैन्ज, 11-डोबा, 12-खुंट, 13-धामस, 14-ज्योली पटवारी सर्किलें, अल्मोड़ा म्युनिसिपल बोर्ड और अल्मोड़ा कैन्टोनमेन्ट बोर्ड ।
53-जामेश्वर	8-जैती तहसील; 9-अनेरी तहसील 3-अल्मोड़ा तहसील का 4-लमगढ़ा कानूनगो सर्किल और 3-पनुवानौला कानूनगो सर्किल का 5-तोली पटवारी सर्किल ।
जिला - चम्पावत	
54-लोहाघाट	3-पाटी तहसील; 4-लोहाघाट तहसील और 5-बाराकोट उप-तहसील ।
55-चम्पावत	1-चम्पावत तहसील और 2-श्री पूर्णागिरी तहसील ।
जिला - नैनीताल	
56-लालकुवां	6-लालकुवां तहसील; 5-हल्द्वानी तहसील का काटगोदाम कानूनगो सर्किल और लालकुवां कानूनगो सर्किल का 60-अर्जुनपुर पटवारी सर्किल ।
57-भीमताल	4-धारी तहसील; 3-नैनीताल तहसील का रामगढ़ कानूनगो सर्किल, भीमताल कानूनगो सर्किल की 26-चांफी, 27-पान्डेगाँव, 28-पूर्व छखाता, 29-रौसिल, 54-पिनरॉन पटवारी सर्किलें और भीमताल नगर पालिका ।
58-नैनीताल (अ0जा0)	1-बेतालघाट तहसील; 2-कोश्यां कुटोली तहसील; 3-नैनीताल तहसील में भीमताल कानूनगो सर्किल की 24-भवाली, 25-पश्चिम छखाता पटवारी सर्किलें, बगड़ कानूनगो सर्किल की 31-खुर्पाताल, 32-मंगोली, 33-बगड़, 34-स्यात, 35-तल्लाकोटा, 36-सौद, 37-अमगढ़ी पटवारी सर्किलें, वन क्षेत्र, नैनीताल म्युनिसिपल बोर्ड, नैनीताल कैन्टोनमेन्ट बोर्ड और भोवाली म्युनिसिपल बोर्ड ।

जीसैण
नूनगो
श्या-2,
-तल्ला
न्सडौन
-सुखरौं,
। और
ना और
तशिलिंग
बर्कदोली,
गे सर्किल
गे पटवारी
। सर्किलें,
20-बद्री,
कानूनगो
री सर्किलें
और थाल
की 2-आरे,
20-विलखेत
।
गैर कानूनगो
न्यूर, 15-डुग
र म्युनिसिपल
ता, 4-स्याल्दे
सर्किल का

59-हल्द्वानी	5-हल्द्वानी तहसील में हल्द्वानी-एवं-काठगोदाम, (म्युनिसिपल बोर्ड + बाह्य विकास) के वार्ड सं० 1 से 25, दमुवाढूंगा बन्दोबस्ती (बाह्य विकास)-वार्ड सं० 26, कोर्ता (चानमारी मोहल्ला) (बाह्य विकास)-वार्ड सं० 27, ब्युरा (बाह्य विकास)-वार्ड सं० 28, बामोरी मल्ली (बाह्य विकास)-वार्ड सं० 29, बामोरी तल्ली बन्दोबस्ती अमरावती कॉलोनी, शक्ति विहार, भट्ट कॉलोनी (बाह्य विकास)-वार्ड सं० 30 और बामोरी तल्ली खान (बाह्य विकास)-वार्ड सं० 31 ।
60-कालाढूंगी	7-कालाढूंगी तहसील; 3-नैनीताल तहसील में बगड़ कानूनगो सर्किल का 30-चौपड़ा पटवारी सर्किल; 5-हल्द्वानी तहसील में हल्द्वानी कानूनगो सर्किल की 63-हल्द्वानी खासं, 66-लामाचौड़, 67-फतेहपुर, 68-भगवानपुर, 69-काम्लुवागान्जा, 71-लोहारियाशाल, 73-देवालचौर, 74-कुसुमखेड़ा पटवारी सर्किलें, लालकुवां कानूनगो सर्किल की 70-चान्दनीचौक, 75-आनन्दपुर पटवारी सर्किलें, हल्द्वानी एवं काठगोदाम (म्युनिसिपल बोर्ड + बाह्य विकास) के मुखानी (रूपनगर, बसन्त विहार कॉलोनी तथा वकीलों का जजस फार्म) (बाह्य विकास)-वार्ड सं० 32, मानपुर उत्तर (पालिका यातायात नगर) (बाह्य विकास)-वार्ड सं० 33 हरीपर सरवा (वैन कैन्सर
	अस्पताल) (बाह्य विकास)-वार्ड सं० 34, हल्द्वानी तल्ली (बाह्य विकास)-वार्ड सं० 35, गोजाजाल्ली उत्तर (शिशु भारतीय विद्या मन्दिर) (बाह्य विकास)-वार्ड सं० 36, कुसुम खेरा (बाह्य विकास)-वार्ड सं० 37, बिठौरिया नं०-1 (बाह्य विकास)-वार्ड सं० 38 और वन क्षेत्र ।
61-रामनगर	8-रामनगर तहसील ।
	जिला - उधमसिंह नगर
62-जसपुर	5-जसपुर तहसील; 4-काशीपुर तहसील का 1-कुण्डा कानूनगो सर्किल ।
63-काशीपुर	4-काशीपुर तहसील में 2-पैंगा कानूनगो सर्किल की 3-पैंगा, 6-खोखराताल, 7-बांसखेड़ा, 8-बसई पटवारी सर्किलें, 3-काशीपुर कानूनगो सर्किल की 10-महेशपुरा, 11-धनौरी पट्टी, 12-गोपीपुरा, 13-गंगापुर गुसाईं, 14-मानपुर पटवारी सर्किलें, काशीपुर म्युनिसिपल बोर्ड और रामनगर वन क्षेत्र ।
64-बाजपुर (अ०जा०)	4-काशीपुर तहसील में 2-पैंगा कानूनगो सर्किल की 2-रजपुरानी रानी, 4-बरखेड़ा पाण्डे, 5-दभौरा पटवारी सर्किलें, 3-काशीपुर कानूनगो सर्किल की 9-ढकियाकलां, 15-प्रतापपुर, 16-कुन्डेश्वरी पटवारी सर्किलें और महुवाखेड़ागंज टी.ए.सी.; 6-बाजपुर तहसील में 1-बाजपुर-I कानूनगो सर्किल की 3-महोली जंगल, 4-हजीरा, 5-बरहैनी, 6-हरीपुरा, 7-बैरिया दौलत, 8-भजुवानगला पटवारी सर्किलें, 2-बाजपुर-II कानूनगो सर्किल की 12-गुलजारपुर, 13-रम्पुराशाकर, 14-सुल्तानपुर, 15-फरीदपुर, 16-विक्रमपुर, 17-जोगीपुरा, 18-बिराहा, 20-महेशपुरा, 21-खुशालपुर, 22-रतनपुर, 23-बंतखेड़ी पटवारी सर्किलें, क-म्युनिसिपल बोर्ड बाजपुर, सुल्तानपुर टी.ए.सी. और बन्ना खेड़ा वन क्षेत्र ।

65-गद

66-रुद्र

67-किच्छ

68-सिता

69-नानक

70-खटीमा

(Handwritten signature)

15/22

65-गदरपुर	6-बाजपुर तहसील में 1-बाजपुर-I कानूनगो सर्किल की 1-केलाखेड़ा, 2-चकरपुर, 9-बरवाला, 10-गणेशपुर, 11-बद्रीपुर पटवारी सर्किलें, 2-बाजपुर-II कानूनगो सर्किल का 19-मुड़ियाकलां पटवारी सर्किल और ग-टी.ए.सी. केलाखेड़ा; 7-गदरपुर तहसील का 1-गदरपुर कानूनगो सर्किल, 2-दिनेशपुर कानूनगो सर्किल की 8-कुल्हा, 9-धनपुर विजयपुर, 13-विजयनगर पटवारी सर्किलें, पीपल पड़ाव वन क्षेत्र, दिनेशपुर टी.ए.सी. और गदरपुर म्युनिसिपल बोर्ड ।
66-रुद्रपुर	7-गदरपुर तहसील में 2-दिनेशपुर कानूनगो सर्किल की 10-बरीराई, 11-मेहतोष, 12-चन्दायन और 14-अमरपुर पटवारी सर्किलें; 3-किच्छा तहसील में 2-रुद्रपुर कानूनगो सर्किल की 20-रम्पुरा, 22-दानपुर, 23-मटकोटा, 24-कल्याणपुर पटवारी सर्किलें, टांडा वन क्षेत्र और रुद्रपुर म्युनिसिपल बोर्ड ।
67-किच्छा	3-किच्छा तहसील में 1-किच्छा कानूनगो सर्किल की 4-नजीमावाद, 5-भंगा, 6-सिरोलीकलां, 7-किच्छा, 8-इन्द्रपुर, 10-जवाहरनगर, 11-नगला पटवारी सर्किलें, डौली वन क्षेत्र, 2-रुद्रपुर कानूनगो सर्किल की 12-छिनकी, 13-दरऊ, 14-कुरैय्या, 15-चुकटी, 16-भमरौला, 17-शिमला पिस्तौर, 18-कनकपुर, 19-देवरिया, 21-फूलबाग पटवारी सर्किलें और किच्छा म्युनिसिपल बोर्ड ।
68-सितारगंज	2-सितारगंज तहसील में 1-सितारगंज कानूनगो सर्किल की 1-कुंवरपुर, 2-तिलियापुर, 3-नकहा, 4-नकुलिया, 5-पिन्डरी, 6-बरुवाबाग, 9-रम्पुरा, 10-रुद्रपुर, 11-नकटपुरा, 12-सरकड़ा, 13-सितारगंज पटवारी सर्किलें, सितारगंज म्युनिसिपल बोर्ड और शक्तिगढ़ टी.ए.सी.; 3-किच्छा तहसील में 1-किच्छा कानूनगो सर्किल की 1-फिरोजपुर, 2-बरा, 3-शहदौरा और 9-कोटखर्वा पटवारी सर्किलें ।
69-नानकमत्ता (अ०ज०जा०)	2-सितारगंज तहसील का 2-नानकमत्ता कानूनगो सर्किल, 1-सितारगंज कानूनगो सर्किल की 7-बिजटी, 8-मैनाझुन्डी पटवारी सर्किलें, बराखोली फौरैस्ट रैंज और रैखाल फौरैस्ट रैंज; 1-खटीमा तहसील में 1-खटीमा कानूनगो सर्किल की 1-उमरूखुर्द, 3-गुरखेड़ा, 4-झनकट, 5-पहेनिया, 7-नौगवांठगू, 8-मुण्डेली और 10-फुलैया पटवारी सर्किलें ।
70-खटीमा	1-खटीमा तहसील में 1-खटीमा कानूनगो सर्किल की 2-सरपुरा, 6-जरासु परतापुर, 9-बड़ी अंजनिया, 11-सिसैया, 12-मझोला, 13-नगला तराई, 14-जादोपुर, 15-हल्दी, 16-सुनपहर पटवारी सर्किलें, क-म्युनिसिपल बोर्ड-खटीमा, झनकइया फौरैस्ट रैंज, 2-महोप फौरैस्ट रैंज, 2-बिगराबाग कानूनगो सर्किल, दोगाड़ी फौरैस्ट रैंज, खटीमा फौरैस्ट रैंज, किलपुरा फौरैस्ट रैंज और लोहिया हैड फौरैस्ट रैंज ।

(Handwritten signature)

+ ह्य ह्य गेरी स्ती ह्य वार्ड
नगो 1 में चौड़, शाल, नूनगो ख्दानी, खानी फार्म) तायात कैन्सर
(बाह्य विद्या (बाह्य सं० 38
कानूनगो
3-पैगा, -काशीपुर -गोपीपुरा, मुनिसिपल
-रजपुरानी -काशीपुर -कुन्डेश्वरी तहसील में 4-हजीरा, 11 पटवारी गुलजारपुर, 1-विक्रमपुर, 22-रतनपुर, सुल्तानपुर

सारणी-ख
संसदीय निर्वाचन क्षेत्र और उनका विस्तार

संसदीय निर्वाचन क्षेत्र का नाम व क्रम संख्या	विस्तार
1-टिहरी गढ़वाल	1-पुरोला (अ0जा0), 2-यमुनोत्री, 3-गंगोत्री, 9-घनशाली (अ0जा0), 12-प्रतापनगर, 13-टिहरी, 14-धनोल्ती, 15-चकराता (अ0जा0जा0), 16-विकासनगर, 17-सहसपुर, 19-रायपुर, 20-राजपुर रोड (अ0जा0), 21-देहरादून कैंट और 22-मसूरी ।
2-गढ़वाल	4-बद्रीनाथ, 5-थराली (अ0जा0), 6-कर्णप्रयाग, 7-केदारनाथ, 8-रूद्रप्रयाग, 10-देवप्रयाग, 11-नरेन्द्रनगर, 36-यमकेश्वर, 37-पौड़ी (अ0जा0), 38-श्रीनगर, 39-चौबट्टाखाल, 40-लैन्सडौन, 41-व. द्वार और 61-रामनगर ।
3-अल्मोड़ा (अ0जा0)	42-धारचूला, 43-डीडीहाट, 44-पिथौरागढ़, 45-गंगोलीहाट (अ0जा0), 46-कापकोट, 47-बागेश्वर (अ0जा0), 48-द्वाराहाट, 49-सल्ट, 50-रानीखेत, 51-सोमेश्वर (अ0जा0), 52-अल्मोड़ा, 53-जागेश्वर, 54-लोहाघाट और 55-चम्पावत ।
4-नैनीताल--ऊधमसिंह नगर	56-लालकुवां, 57-भीमताल, 58-नैनीताल (अ0जा0), 59-हल्द्वानी, 60-कालादूंगी, 62-जसपुर, 63-काशीपुर, 64-बाजपुर (अ0जा0), 65-गदरपुर, 66-रूद्रपुर, 67-किच्छा, 68-सितारगंज, 69-नानकमत्ता (अ0जा0जा0) और 70-खटीमा ।
5-हरिद्वार	18-धरमपुर, 23-डोईवाला, 24-ऋषिकेश, 25-हरिद्वार, 26-बी.एच.ई.एल. रानीपुर, 27-ज्वालापुर (अ0जा0), 28-भगवानपुर (अ0जा0), 29-झबरेड़ा (अ0जा0), 30-पिरनकलियार, 31-रूड़की, 32-खानपुर, 33-मंगलोर, 34-लक्सर और 35-हरिद्वार ग्रामीण ।

नोट : इस सारणी - क में किसी जिला, तहसील, कानूनगो सर्किल, पटवारी सर्किल, नगर पालिका तथा वार्ड या अन्य प्रादेशिक प्रभाग के लिए किसी सदस्य का मतलब उस जिला, तहसील, कानूनगो सर्किल, पटवारी सर्किल, नगर पालिका तथा वार्ड या अन्य प्रादेशिक प्रभाग के अन्तर्गत फरवरी मास के 15 (पन्द्रहवें) दिन, 2004 को सम्मिलित क्षेत्र माने जाएंगे।

ह0/-
आर. के. वर्मा
सदस्य

ह0/-
एन. गोपालास्वामी
सदस्य

ह0/-
कुलदीप सिंह
अध्यक्ष



आदेश से,
शंगारा राम,
सचिव।

(33 of
sub-se
respec
State o

WHERE
2002), a
Delimit
publishe
Gazette
House o
one (1) s
reserved
the Legis
shall be r
and

WI
(1) of Sect
the Associ
Parliament

13/22

DELIMITATION COMMISSION OF INDIA
Nirvachan Sadan, Ashoka Road, New Delhi--110 001

No. 282/UTA/2006
New Delhi, Dated December 28, 2006

NOTIFICATION

In pursuance of sub-section (1) of Section 10 of the Delimitation Act, 2002 (33 of 2002), the following Order made by the Delimitation Commission under sub-section (2) of Section 9 read with sub-section (2) of Section 4 of the Act, in respect of the delimitation of Parliamentary and Assembly Constituencies in the State of Uttaranchal is hereby published.

ORDER NO - 35

WHEREAS, in pursuance of Sections 8 and 4 of the Delimitation Act, 2002 (33 of 2002), as amended by the Delimitation (Amendment) Act, 2003(3 of 2004), the Delimitation Commission has, by its Order No. 29 dated 4th September, 2006, published in the extraordinary issue of the Gazette of India and the Uttaranchal State Gazette on 4th September, 2006, determined - (i) the total number of seats in the House of the People to be allocated to the State of Uttaranchal as Five (5) of which, one (1) seat shall be reserved for the Scheduled Castes and Zero (0) seat shall be reserved for the Scheduled Tribes, and (ii) the total number of seats to be assigned to the Legislative Assembly of the State as seventy (70) of which, thirteen (13) seats shall be reserved for the Scheduled Castes and two (2) seat for the Scheduled Tribes; and

WHEREAS, in pursuance of sub-section (1) of Section 5, read with sub section (1) of Section 9 of the said Act, the Delimitation Commission associated with itself the Associate Members from the State with the proceedings for the delimitation of Parliamentary and Assembly Constituencies in the State; and



14/2

अ0जा0),
ज0जा0),
(अ0जा0),

रुद्रप्रयाग,
श्रीनगर,

(अ0जा0),
रानीखेत,
घाट और

9-हल्द्वानी,
35-गदरपुर,
जा0) और

बी.एच.ई.एल.
29-झबरेड़ा
33-मंगलोर,

नगर
तला,
शिक
माने

/-
सिंह
क्ष

ग से,

राम,
चेव।

WHEREAS, in pursuance of sub-section (2) of Section 9 of the said Act, the Delimitation Commission published its proposals, along with the dissenting proposals of the Associate Members of the Commission who desired publication thereof, for the delimitation of Parliamentary and Assembly Constituencies in the State on the basis of the relevant published figures of 2001 Census, in the extraordinary issue of the Gazette of India and in the Uttaranchal State Gazette on 4th September, 2006, for inviting objections and suggestions in relation to the aforesaid proposals by 18th September, 2006; and

WHEREAS, in pursuance of the said sub-section (2) of Section 9 of that Act, the Commission's Order No.29 mentioned above and the above referred draft proposals of the Commission along with the dissenting proposals of the Associate Members were also published in the local newspapers on 4th September, 2006 and given further publicity through radio and television and other media of mass communication; and

WHEREAS, in pursuance of the said sub-section (2) of Section (9) of that Act, the Commission also issued a public notice on 4th September, 2006 specifying the places and dates of its public sittings to consider all objections and suggestions; and

WHEREAS, in pursuance of the said sub-section (2) of Section 9 of that Act, the Commission held public sittings on 9th October, 2006 at Nainital, on 12th October, 2006 at Pauri & on 13th October, 2006 at Dehradun and heard the members of the public and afforded them full opportunity of making oral and written submissions, in addition to the written representations already sent, if any, to the Commission; and

WHEREAS, the Commission has considered all objections and suggestions made at the aforesaid public sittings and/or received by it otherwise, in relation to its said proposals, in the light of the relevant provisions of the Constitution and the said Act;

(Signature)

NOW TH
with sub
Commiss

1. Th
sh
th
A.
2. Th
Ut
Pe
3. Wl
dis
is 1
4. Wl
dis
Co

S.No.	Na Co.
1	Pu
2	Ya
3	Ga
4	Bad
5	Tha
6	Kar
7	Ke
8	Ru

NOW THEREFORE, in pursuance of clause (d) of sub-section (2) of Section 9 read with sub-section (2) of Section 4 of the said Act, as amended, the Delimitation Commission hereby determines as follows:

1. The territorial Assembly Constituencies into which the State of Uttaranchal shall be divided for the purpose of elections to the Legislative Assembly of the State and the extent of each such Constituency shall be as shown in Table-A.
2. The territorial Parliamentary Constituencies into which the State of Uttaranchal shall be divided for the purpose of elections to the House of the People and the extent of each such Constituency shall be as shown in Table-B.
3. Where the name of a Constituency as shown in Table-A or Table-B is distinguished by the brackets and letters "(SC)" the seat in that Constituency is reserved for the Scheduled Castes.
4. Where the name of a Constituency as shown in Table-A or Table-B is distinguished by the brackets and letters "(ST)" the seat in that Constituency is reserved for the Scheduled Tribes.

**TABLE-A
ASSEMBLY CONSTITUENCIES AND THEIR EXTENT**

S.No.	Name of Assembly Constituency	Extent
DISTRICT : UTTARKASHI		
1	Purola (SC)	1-Mori Tehsil; 2-Purola Tehsil; KCs 2-Naugaon, 3-Barnigad, PCs 39-Gandoli & 41-Gair (Banal) of 4-Rajgarhi KC of 3-Rajgarhi (Barkot) Tehsil.
2	Yamunotri	5-Chinyalisaur Tehsil; KC 1-Barkot, PCs 40-Gulari, 42-Rajgarhi, 43-Chaptari, 44-Gangtari & 45-Nagangaon of 4-Rajgarhi KC of 3-Rajgarhi (Barkot) Tehsil; PCs 50-Kalyani, 51-Jineth, 52-Genwala (Bhandarsyun), 53-Kurmola, 54-Jhunga of 1-Dunda KC & Barkot NA of 4-Dunda Tehsil.
3	Gangotri	6-Bhatwari Tehsil; PCs 46-Barethi, 47-Matli, 48-Nakuri (Barsali), 49-Beerpur (Dunda) of 1-Dunda KC & KC 2-Bhatwari (Dhanari) of 4-Dunda Tehsil.
DISTRICT : CHAMOLI		
4	Badrinath	1-Joshimath Tehsil; KC Chamoli, 2A-Chamoli MB of 2-Chamoli Tehsil & 3-Pokhari Tehsil.
5	Tharali (SC)	5-Tharali Tehsil; KC Nandprayag, Nandprayag NP & Forest Area of 2-Chamoli Tehsil.
6	Karnprayag	4-Karnprayag Tehsil & 6-Gairsain Tehsil.
DISTRICT : RUDRAPRAYAG		
7	Kedarnath	1-Ukhimath Tehsil & KC Chopta Jakhani of 2-Rudraprayag Tehsil.
8	Rudraprayag	KC Rudraprayag, Rudraprayag NP of 2-Rudraprayag Tehsil & Jakholi Tehsil.

(Signature)

DISTRICT : TEHRI GARHWAL

9	Ghanshali (SC)	KC Chamiyala, PCs 4-Paukhal, 5-Pilkhi, 6-Thela, 7-Holta, 8-Muyalgaon, 9-Dhangi, 10-Maigadhar, 11-Akhori, 12-Dhaunikhal, 13-Pakh, 14-Kathur-Hindaw, 15-Chanji, 16-Pangriyana of Dangi KC & Bhilangna Range P-3 of 1-Ghanshali Tehsil.
10	Deoprayag	KCs Kirtinagar, Chandrabadni, Deoprayag NA, PCs 37-Lalathpatoun, 38-Lalurikhal, 39-Birakot, 40-Hindolakhal, 41-Aamni, 42-Mahar & 43-Bhatkot of Deoprayag KC of 2-Deoprayag Tehsil; PCs, 180-Paurikhal, 181 Gaumukh, 182-Raurdhar & 183-Jagdhar of Jakhnidhar KC of Jakhnidhar Tehsil.
11	Narendranagar	5-Narendranagar Tehsil; PCs 34-Kurn, 35-Baunth, 36-Bachelikhal, 44-Bharpur & 45-Dansara of Deoprayag KC of 2-Deoprayag Tehsil.
12	Pratapnagar	3-Pratapnagar Tehsil; PCs 106-Bhaldiyana, 107-Kandikhal, 108-Kafal Pani, 109-Pali, 110-Sirain & 111-Padiyar Gaon of Udaypur KC of Tehri Tehsil; PCs, 1-Mandar, 2-Devtadhar & 3-Chandreshwarsain of Dangi KC of Ghansali Tehsil.
13	Tehri	KC Chamba, Tehri Nagar Palika & Chamba NA of 4-Tehri Tehsil; PCs 173-Nandgaon, 174-Gadoliya, 175-Jakhnidhar-Koti, 176-Nawakot, 177-Khandogi, 178-Anjanisain & 179-Garakot of Jakhnidhar KC of 7-Jakhnidhar Tehsil.
14	Dhanolti	6-Dhanolti-Tehsil; PCs 95-Katkhet, 96-Laluri, 97-Bayargaon, 98-Maindkhal, 99-Lawani, 100-Kandarkhal, 101-Chham, 102-Bangiyal, 103-Kailar, 104-Kamand, 105-Thauldhar of Udaipur-KC & Tehri Range of 4-Tehri Tehsil.

DISTRICT : DEHRADUN

15	Chakrata (ST)	1-Chakrata Tehsil; 5-Kalsi Tehsil & 6-Tuni Tehsil.
16	Vikasnagar	PCs 1-Binhar East, 2-Binhar West, 3-Ambari, 4-Prithvipur, 5-Enfield Grant, 6-Dhakrani, 8-Fatehpur, 9-West Hopetown 2, 10-West Hopetown 1, 11-Kedarwala, 12-Rudrapur of Vikasnagar KC, 11-ABC-Vikasnagar NPP & Herverat Pur 'Nagarpanchayat' of 2-Vikasnagar Tehsil.
17	Sahaspur	KC Jhajra, PCs 7-Dharnawala, 13-Sorna, 24-Sahaspur & 25-Jassowala of Vikasnagar KC of 2-Vikasnagar Tehsil; PC 1-Arcedia Grant of Dehrakhas KC of 3-Dehradun Tehsil.
18	Dharampur	PCs 2-Sewla Kalan, 3-Majra, 4-Bharunwala Grant, 5-Dehrakhas, 6-Ajabpur Kalan, 9-Kanwali of Dehrakhas KC, Claiment Town Cantonment of Raipur KC, Ward Nos. 6, 7, 9, 10, 23, 28, 42, 43, 45 & 53 in Dehradun (M.Corp) of 3-Dehradun Tehsil.
19	Raipur	PC 7-Aghoiwala of Dehrakhas KC, PCs 20-Gujrara Mansingh, 21-Danda Lakhaund, 22-Kandauli, 29-Dwara, 30-Raipur, 31-Mianwala of Raipur KC, Raipur (CT), Ward Nos. 13, 15, 20, 26, 29, 35, 36, 44 & 46 in Dehradun (M.Corp) of 3-Dehradun Tehsil.
20	Rajpur Road (SC)	Ward Nos. 1 to 4, 8, 12, 16, 18, 21, 24, 30, 33, 34, 41, 48, 50, 52, 56 & 60 in Dehradun (M.Corp) of 3-Dehradun Tehsil.
21	Dehradun Cantt.	Ward Nos. 1, 2, 3 of Dehradun (CB), FRI and College Area, Ward Nos. 11, 14, 17, 25, 31, 37, 40, 47, 49, 51, 54, 55, 58 & 59 in Dehradun (M.Corp) of 3-Dehradun Tehsil.
22	Mussoorie	PCs 8-Karanpur Khas, 10-Kaulagarh, 11-Jakhan, 12-Garhi, 13-Rikhauli, 14-Johri, 15-Kayarkuli Bhatta of Dehrakhas KC, PCs 16-Chamasari, 17-Silla, 18-Sarona, 19-Chalang of Raipur KC, Mussoorie Nagarpalika Parisad, Ward Nos. 4 to 7 in Dehradun (CB), Ward Nos. 5, 19, 22, 27, 32, 38, 39 & 57 in Dehradun (M.Corp) & Landhaur Cantonment Board of 3-Dehradun Tehsil.

23

24

25

26

27

28

29

30

31

17/2

(Signature)

23	Doiwala	PCs 23-Badripur, 24-Doodhli, 25-Nakraunda, 26-Badasi Grant, 27-Markham Grant I, 28-Markham Grant II & 32-Nathuwawala of Raipur KC of 3-Dehradun Tehsil; PCs 3-Majri Grant, 5-Bhogpur, 6-Gadool, 7-Sungaon, 8-Barkot Maufi, 9-Ranipokhri Grant, 10-Ramnagar Danda, 11-Bhaniawala, 12-Sindhwal Gaon, 13-Jolly Grant of Rishikesh KC, Doiwala Nagarpanchayat, Ramgarh Range & Thanu Forest Range of 4-Rishikesh Tehsil.
24	Rishikesh	PCs 1-Rishikesh, 2-Chhidderwala, 4-Raiwala of Rishikesh KC, Virbhadra (ITS), Pratitnagar (CT) - Ward No. 1 & Rishikesh Municipality of 4-Rishikesh Tehsil.
DISTRICT : HARDWAR		
25	Hardwar	Ward Nos. 1 to 20 in Hardwar (MB) of 2-Hardwar Tehsil.
26	B.H.E.L. Ranipur	B.H.E.L. Ranipur N.A.C, PCs 02-Ahmadpur Karach, 03-Jwalapur, 04-Bhadrabad, 09-Salempur Mahdod-I, 10-Salempur Mahdod-II, 11-Annekihetampur, 12-Aurangabad of Jwalapur KC, Ward Nos. 21 to 27, Gurukul Kangri (OG) - Ward No. 28 & Jwalapur Mahavidyala (OG) - Ward No. 29 in Hardwar (MB) of 2-Hardwar Tehsil.
27	Jwalapur (SC)	PCs 01-Sekhupur Urf Kankhal, 05-Bodahedimohiudeenpur, 06-Atmalpur Bongla, 07-Rohalki Kishanpur, 08-Mirpur Mawajpur, 13-Garh, 14-Shivdaspur Urf Teliwala, 15-Kotamuradnagar, 16-Sohalpur Sikroda, 17-Daluwala, 18-Shadevpur Shawajpur, 19-Mukarpur, 20-Alawalpur, 21-Ahmadpur Grant & 22-Dadupur Govindpur of Jwalapur KC of 2-Hardwar Tehsil; PCs 01-Banjarewalagrants, 02-Nokara Grant, 03-Dolatpurhajratpur urf Budhwashaid, 04-Fatehullapur Urf Telpura, 05-Aurangjebpur, 06-Kheri Shikohpur, 07-Kheri Shikohpur J.M., 08-Sikroda-I, 10-Majahidpur Satiwala & 11-Ibrahimpur Masahi of Bhagwanpur KC of 1-Roorkee Tehsil.
28	Bhagwanpur (SC)	PCs 09-Sikroda-II, 12-Habibpur Niwada, 13-Manak Majra, 14-Jalalpur Dada, 15-Hasanpur Madanpur, 16-Chhapparsher Afganpur, 17-Latifpur Khubbanpur, 21-Bhagwanpur, 22-Hallumajra of Bhagwanpur KC, Forest Area, PCs 09-Karondi, 18-Sikandarpur Bhaswal, 19-Sirchandi, 20-Khelpur Nasrulapur, 24-Ruhalki Dayalpur, 25-Kunja Bhadarpur, 26-Chudiyala Mohanpur, 27-Bhalsawagaj, 28-Bindukharak, 29-Bahedeki Saidabad & 30-Manakpur Aadampur of Iqbalpur KC of 1-Roorkee Tehsil.
29	Jhabrera (SC)	PCs 01-Delna, 02-Harjolihoja, 03-Thanshipur, 04-Mahmudpur, 05-Paniyala Chandapur, 06-Iqbalpur Kamelpur, 07-Madhampur Hajratpur, 08-Nanhera Anantpur, 10-Saliyar Salhapur of Iqbalpur KC, PCs 15-Lakhnota, 16-Jhabrerikalan, 17-Sherpur Khelmau, 18-Kotwal Aalmpur, 19-Jhabrera, 20-Lathardevahun, 21-Thithki Kawadpur, 22-Kurdi, 23-Udalheri of Manglore KC & Jhabrera NAC of 1-Roorkee Tehsil.
30	Pirankaliyar	PCs 11-Gumawala, 12-Imlikhera Dharampur, 13-Mohammadpur Panda, 14-Rampur, 17-Pirankaliyar, 18-Dhanori, 19-Dolatpur, 20-Badheri Rajputan, 21-Bhounri, 22-Margubpur Didaheri, 23-Danderi Khwajipur, 24-Belra of Roorkee KC & PC 23-Dariyapur Dayalpur of Bhagwanpur KC of 1-Roorkee Tehsil.
31	Roorkee	PCs 15-Roorkee, 16-Malakpur Latifpur, 27-Bijholi of Roorkee KC, Roorkee Cantoment Board & Roorkee MB of 1-Roorkee Tehsil.

(Signature)

18/22

olta, 8-
12-
ji, 16-
anshali
Cs 37-
nal, 41-
of 2-
h, 182-
hmidhar
th, 36-
C of 2-
hal, 108-
Jdaypur
r & 3-
4-Tehri
har-Koti,
arakot of
gaon, 98-
m, 102-
Udaipur-
vipur, 5-
own 2, 10-
ikasnagar
anchayat
our & 25-
sil; PC 1-
Dehrakhas,
ent Town
28, 42, 43,
Mansingh,
raipur, 31-
, 15, 20, 26.
lun Tehsil.
3, 50, 52, 56
llege Area,
, 58 & 59 in
2-Garhi, 13-
as KC, PCs
Raipur KC,
n Dehradun
1 Dehradun
3-Dehradun

श्री 11/15 - 5

18

उत्तरांचल असाधारण गजट, 28 दिसम्बर, 2006 ई० (पौष 07, 1928 शक सम्वत्)

32	Khanpur	PCs 24A-Rajpur Mustafabad Urf Gadharona, 25-Landhaura, 26-Shikarpur, 28-Dandera, 29-Jorasi, 25A-Toda Kalyanpur of Roorkee KC, Dandera CT, Mohanpur Mohammadpur CT, Landaura NAC of 1-Roorkee Tehsil & KC Khanpur of 3-Laksar Tehsil.
33	Manglaur	PCs 01-Libbarheri, 02-Manglaur, 03-Bhagwanpur Chandanpur, 04-Banhera Tanda, 05-Mundlana, 06-Harjoli Jatt, 07-Kagwali, 08-Harchandpur, 09-Mohammadpur Jatt, 10-Kherajatt, 11-Kalyanpur Urf Narsan Kalan, 12-Nagala Salaru, 13-Tikola Kalan, 14-Nakibpur Urf Ghosipura of Manglaur KC & Manglaur MB of 1-Roorkee Tehsil.
34	Laksar	KC Laksar & Laksar N.A.C. of 3-Laksar Tehsil.
35	Hardwar Rural	KC Pherupur Ramkhera of 2-Hardwar Tehsil.
DISTRICT : GARHWAL		
36	Yamkeshwar	7-Yamkeshwar Tehsil; KC Silogi, PCs 41-Langur Palla-3, 42-Langur Palla-4 & 43-Seela-1 of Lansdowne KC of 5-Lansdowne Tehsil; KC Pokhal, PCs 77-Seela-1, 78-Seela-2, 79-Seela-3, 80-Seela-4, 81-Seela-5, 82-Langur Palla-1, 83-Langur Palla-2, 84-Langur Palla-3, 85-Langur Palla-4 of Dogadda KC & Dogadda MB of 6-Kotdwar Tehsil.
37	Pauri (SC)	KCs Pauri, Kot, Nahsain, Mundneshwar, Agrora & Pauri NP of 2-Pauri Tehsil; PCs 232-Rawatsyun, 233-Bangarsyun & 234-Edwalsyun-1 of Srinagar KC of 1-Srinagar Tehsil.
38	Srinagar	PCs 229-Katulisyun-1, 230-Katulisyun-2, 231-Katulisyun-3, 235-Chlansyun-1, 236-Chlansyun-2, 237-Chlansyun-3, 238-Chlansyun-4 of Srinagar KC & Srinagar MB of 1-Srinagar Tehsil; KCs Chakisain & Thalysain of 3-Thalysain Tehsil; PCs 164-Ghurdaursyun-1, 165-Ghurdaursyun-2, 166-Ghurdaursyun-3, 169-Bidolsyun, 170-Balikandarsyun-1, 171-Balikandarsyun-2, 172-Balikandarsyun-3 & 173-Balikandarsyun-4 of (#) Pabbo KC of 2-Pauri Tehsil.
39	Chaubattakhal	(#) 8-Chaubattakhal Tehsil; 9-Satpuli Tehsil & KC Birokhal of 3-Thalysain Tehsil.
40	Lansdowne	4-Dhumakot Tehsil; KC Rikhnikhal, PCs 38-Kaudiya-2, 39-Kaudiya-3, 40-Kaudiya-4, 44-Talla Badalpur-1, 45-Talla Badalpur-2, 46-Talla Badalpur-3 of Lansdowne KC & Lansdowne Cantt. Board of 5-Lansdowne Tehsil.
41	Kotdwar	PCs 73-Sukhron, 74-Saneh, 75-Haldukhata, 76-Motadhak of Dogadda KC & Kotdwara MB of 6-Kotdwar Tehsil.
(#) Remaining part of Pabbo KC in Chaubattakhal Tehsil.		
DISTRICT : PITHORAGARH		
42	Dharchula	1-Munsiyari Tehsil & 2-Dharchula Tehsil.
43	Didihat	KCs Didihat, Muwani, Kanalichhina & Askot of 3-Didihat Tehsil; PCs 10-Bisabazerh, 11-Totanoula, 13-Kharkdauli, 14-Marhmanley, 15-Banda of Satshilling KC, PCs 17-Munakot, 23-Gaurihat, 24-Mazrikanda, 25-Dauli of Munakot KC, Forest area & Didihat NP of 5-Pithoragarh Tehsil.
44	Pithoragarh	KCs Pithoragarh, Gurna, PCs 18-Kotali, 19-Naghar, 20-Badari, 21-Marhsoun, 22-Qwetarh of Munakot KC, PCs 9-Jibi, 12-Nainisaini, 16-Satgal of Satshilling KC & Pithoragarh NP of 5-Pithoragarh Tehsil.
45	Gangolihat (SC)	4-Gangolihat Tehsil; KC Thal and Berinag KC of 3-Berinag Tehsil.

(Handwritten signature)

46	
47	
48	I
49	S
50	I
51	S
52	A
53	J
54	L
55	C
56	L
57	B
58	N
59	F
60	

19/2

संलग्न-5

DISTRICT : BAGESHWAR		
46	Kapkote	PCs 2-Aare, 8-Khunauli, 10-Ghinghartola, 11-Chaura, 14-Tuperh & 20-Vilkhet of Bageshwar KC of 1-Bageshwar Tehsil; 2-Kanda Tehsil & 3-Kapkote Tehsil.
47	Bageshwar (SC)	1-Garur Tehsil; KC Kafaligair, PCs 13-Talla Katayur, 15-Dug Bageshwar, 21-Rawaikhal of Bageshwar KC & Bageshwar Municipality Board of 2-Bageshwar Tehsil.
DISTRICT : ALMORA		
48	Dwarahat	7-Dwarahat Tehsil & 5-Choukhuttiya Tehsil.
49	Salt	4-Salt Tehsil; KCs 3-Manila, 4-Syalde & PC 9-Rotapani of 1-Bhikiasain KC of 1-Bhikiyasain Tehsil.
50	Ranikhet	KC 2-Machor, PCs 1-Bhikiasain, 2-Dob, 3-Bauli, 4-Singoli, 5-Batula, 6-Binaoli, 7-Sanara & 8-Bangora of 1-Bhikiasain KC of 1-Bhikiyasain Tehsil; KCs 2-Tarikheth, 3-Jalali, PCs 1-Ranikhet Sadar, 2-Pantkotuli, 3-Karchuli of 1-Ranikhet KC & Ranikhet (CB) of 2-Ranikhet Tehsil.
51	Someshwar (SC)	6-Someshwar Tehsil; PCs 4-Chaukuni, 5-Dugaurha, 6-Pankhura, 7-Suri, 8-Garshari, 9-Shaharo, 10-Kunwali, 11-Naini, 12-Riyuni, 13-Malli Riyuni & 14-Dida of 1-Ranikhet KC of 2-Ranikhet Tehsil; PCs 3-Daulaghat, 4-Khauri, 5-Govindpur, 6-Katarmal, 7-Kwerali, 8-Kathpuriya & 9-Shitalakhet of 1-Hawalbagh KC of 3-Almora Tehsil.
52	Almora	KC 2-Almora, PCs 1-Linguta, 2-Trinaili, 3-Nyoli, 4-Palyoun of 3-Panuwanaula KC, PCs 1-Hawalbagh, 2-Pakhura, 10-Sainj, 11-Doba, 12-Khunt, 13-Dhamas, 14-Jyoli of 1-Hawalbagh KC, Almora MB & Almora CB of 3-Almora Tehsil.
53	Jageshwar	8-Jainthi Tehsil; 9-Bhanoli Tehsil; KC 4-Lamgarha & PC 5-Toli of 3-Panuwanaula KC of 3-Almora Tehsil.
DISTRICT : CHAMPAWAT		
54	Lohaghat	3-Pati Tehsil; 4-Lohaghat Tehsil & 5-Barakot Sub Tehsil.
55	Champawat	1-Champawat Tehsil & 2-Sri Purnagiri Tehsil.
DISTRICT : NAINITAL		
56	Lalkuwa	6-Lalkuwa Tehsil; KC Kathgodam & PC 60-Arjunpur of Lalkua KC of 5-Haldwani Tehsil.
57	Bhimtal	4-Dhari Tehsil; KC Ramgarh, PCs 26-Chanfi, 27- Pandegaon, 28-East Chhakhata, 29-Rausil, 54-Pinraon of Bhimtal KC & Bhimtal NP of 3-Nainital Tehsil.
58	Nainital (SC)	1-Betalghat Tehsil; 2-Koshiyan Kutoli Tehsil; PCs 24-Bhawali, 25-West Chhakhata of 3-Bhimtal KC, PCs 31-Khurpatal, 32-Mangoli, 33-Bagar, 34-Syat, 35-Tallakota, 36-Saurh, 37-Amgarhi of Bagar KC, Forest Area, Nainital MB & Nainital CB & Bhowali MB of Nainital Tehsil.
59	Haldwani	Ward Nos. 1 to 25, Dhamua Dhoga Bandobasti (OG) - Ward No. 26, Korta (Chanmari Mohalla.) (OG) - Ward No. 27, Byura (OG) - Ward No. 28, Bamori Malli (OG) - Ward No. 29, Bamori Talli Bandobasti, Amrawati Colony, Shakti Vihar, Bhatt Colony (OG) - Ward No. 30 & Bamori Talli Kham (OG) - Ward No. 31 in Haldwani-cum-Kathgodam (MB+OG) of 5-Haldwani Tehsil.
60	Kaladhungi	7-Kaladhungi Tehsil; PC 30-Choupara of Bagar KC of 3-Nainital Tehsil; PCs 63-Haldwani Khas, 66-Lamachaur, 67-Fatehpur, 68-Bhagwanpur, 69-Kamluwaganja, 71-Lohariyashal, 73-Dewalchaur, 74-KusumKhera of Haldwani KC, PCs 70-Chandnichauk, 75-Anandpur of Lalkua KC, Mukhani (Roopnagar, Basant Vihar Colony and Judges Farm) (OG) - Ward No. 32, Manpur Uttar (Palika Yatayat Nagar) (OG) -

(Signature)

20/20

dhaura, 26-
yanpur of
adpur CT,
of 3-Laksar

handanpur,
07-Kagwali,
erajatt, 11-
13-Tikola
ur KC &

Palla-3, 42-
Lansdowne
Seela-3, 80-
Palla-2, 84-
& Dogadda

Pauri NP of
yun & 234-

syun-3, 235-
un-3, 238-
f 1-Srinagar
Tehsil; PCs
166-
syun-1, 171-
& 173-

l
Birokhal of 3-

audiya-2, 39-
-1, 45-Talla
wne KC &

Motadhak of
l.

of 3-Didihat
harkdauli, 14-
-Munakot, 23-
KC, Forest area

har, 20-Badari,
PCs 9-Jibi, 12-
agarh NP of 5-

of 3-Berinag

संख्या - 5

20 उत्तरांचल असाधारण गजट, 28 दिसम्बर, 2006 ई० (पौष 07, 1928 शक सम्वत्)

		Ward No. 33, Haripur Sukha (Van Cancer Hospital) (OG) - Ward No. 34, Haldwani Talli (OG) - Ward No. 35, Gojajally Uttar (Shishu Bhartiya Vidya Mandir) (OG) - Ward No. 36, Kusum Khera (OG) - Ward No. 37, Bithoria No.1 (OG) - Ward No. 38 in Haldwani-cum-Kathgodam (MB+OG) & Forest Area of 5-Haldwani Tehsil.
61	Ramnagar	8-Ramnagar Tehsil.
DISTRICT : UDHAMSINGH NAGAR		
62	Jaspur	5-Jaspur Tehsil & KC 1-Kunda of 4-Kashipur Tehsil.
63	Kashipur	PCs 3-Painga, 6-Khokhratal, 7-Banskhera, 8-Basai of 2-Painga KC, PCs 10-Maheshpura, 11-Dhanori Patti, 12-Gopipura, 13-Gangapur Gonsai, 14-Manpur of 3 Kashipur KC, Kashipur MB & Ramnagar Forest Range of 4-Kashipur Tehsil.
64	Bajpur (SC)	PCs 2-Rajpura Rani, 4-Barkhera Pandey, 5-Dabhura of 2-Painga KC, PCs 9-Dhakiya Kalan, 15-Partappur, 16-Kundeshwari of 3-Kashipur KC & Mahaua Kheraganj TAC of 4-Kashipur Tehsil; PCs 3-Maholi Jungle, 4-Hazira, 5-Barhaini, 6-Haripura, 7-Baria Daulat, 8-Bhajuwa Nagla of 1-Bajpur-I KC, PCs 12-Guljarpur, 13-Rampura Sakar, 14-Sultanpur, 15-Faridpur, 16-Vikrampur, 17-Jogipura, 18-Biraha, 20-Maheshpura, 21-Khusalpur, 22-Ratanpur, 23-Betkheri of 2-Bajpur-II KC, A-M.B. Bajpur, Sultanpur TAC & Banna Khera Forest Range of 6-Bajpur Tehsil.
65	Gadarpur	PCs 1-Kelakheda, 2-Charkarpur, 9-Barwala, 10-Ganeshpur, 11-Badripur of 1-Bajpur-I KC, PC 19-Mudiyakala of 2-Bajpur-II KC & C-T.A.C. Kelakheda of 6-Bajpur Tehsil; KC 1-Gadarpur, PCs 8-Kulha, 9-Dhanpur Vijaypur, 13-Vijaynagar of 2-Dineshpur KC, Pipal Parao Forest Range, Dineshpur TAC & Gadarpur MB of 7-Gadarpur Tehsil.
66	Rudrapur	PCs 10-Barirai, 11-Mehtosh, 12-Chandayan & 14-Amarpur of 2-Dineshpur KC of 7-Gadarpur Tehsil; PCs 20-Rampura, 22-Danpur, 23-Matkota, 24-Kalyanpur of 2-Rudrapur KC, Tanda Forest Range & Rudrapur MB of 3-Kichha Tehsil.
67	Kichha	PCs 4-Najimabad, 5-Bhanga, 6-Sirolikala, 7-Kichha, 8-Indrapur, 10-Jawharnagar, 11-Nagla of 1-Kichha KC, Dauli Forest Range, PCs 12-Chhinki, 13-Darau, 14-Kurauya, 15-Chukti, 16-Bhamorla, 17-Simla Pistor, 18-Kanakpur, 19-Dewariya, 21-Phoolbagh of Rudrapur KC & Kichha MB of 3-Kichha Tehsil.
68	Sitarganj	PCs 1-Kunwarpur, 2-Tiliyapur, 3-Nakha, 4-Nakuliya, 5-Pindri, 6-Baruabagh, 9-Rampura, 10-Roodpur, 11-Nakatpura, 12-Sarkarha, 13-Sitarganj of 1-Sitarganj KC, Sitarganj MB & Shaktigarh TAC of 2-Sitarganj Tehsil; PCs 1-Firozpur, 2-Bara, 3-Shahdora & 9-Kotkhra of 1-Kichha KC of 3-Kichha Tehsil.
69	Nanak Matta (ST)	KC 2-Nanak Matta, PCs 7-Bijati, 8-Mainajhundi of 1-Sitarganj KC, Barakoli Forest Range & Raikhal Forest Range of 2-Sitarganj Tehsil; PCs 1-Umarukhurd, 3-Gurkhera, 4-Jhankat, 5-Paheniya, 7-Naugwa Thaggu, 8-Mundali & 10-Phulliya of 1-Khatima KC of 1-Khatima Tehsil.
70	Khatima	PCs 2-Sarpura, 6-Jarasu Partapur, 9-Bari Anjaniya, 11-Sisiya, 12-Majhola, 13-Nagla Tarai, 14-Jadipur, 15-Haldi, 16-Sunpahar of 1-Khatima KC, A-M.B. Khatima, 1-Jhankaiya Forest Range, 2-Mahof Forest Range, KC 2-Bigra Bag, Dogari Forest Range, Khatima Forest Range, Kilpura Forest Range & Lohiya Head Forest Range of 1-Khatima Tehsil.

S.No. and Parliamenta Constituenc
1-Tehri Garh
2-Garhwal
3-Almora (SC)
4-Nainital- Udhamsing
5-Hardwar

NOT
Muni
comp
Ward

Sd
R.K. V
MEM.

पीएसओयू (आ)

21/22

संलग्न-5

TABLE - B
PARLIAMENTARY CONSTITUENCIES AND THEIR EXTENT

S.No. and Name of Parliamentary Constituency	Extent in terms of Assembly Constituency
1-Tehri Garhwal	1-Purola (SC), 2-Yamunotri, 3-Gangotri, 9-Ghanshali (SC), 12-Pratapnagar, 13-Tehri, 14-Dhanolti, 15-Chakrata (ST), 16-Vikasnagar, 17-Sahaspur, 19-Raipur, 20-Rajpur Road (SC), 21-Dehradun Cantt. & 22-Mussoorie.
2-Garhwal	4-Badrinath, 5-Tharali (SC), 6-Karnprayag, 7-Kedarnath, 8-Rudraprayag, 10-Deoprayag, 11-Narendranagar, 36-Yamkeshwar, 37-Pauri (SC), 38-Srinagar, 39-Chaubattakhal, 40-Lansdowne, 41-Kotdwar & 61-Ramnagar.
3-Almora (SC)	42-Dharchula, 43-Didihat, 44-Pithoragarh, 45-Gangolihat (SC), 46-Kapkote, 47-Bageshwar (SC), 48-Dwarahat, 49-Salt, 50-Ranikhet, 51-Someshwar (SC), 52-Almora, 53-Jageshwar, 54-Lohagat & 55-Champawat.
4-Nainital-Udhamsingh Nagar	56-Lalkuwa, 57-Bhimtal, 58-Nainital (SC), 59-Haldwani, 60-Kaladhungi, 62-Jaspur, 63-Kashipur, 64-Bajpur (SC), 65-Gadarpur, 66-Rudrapur, 67-Kichha, 68-Sitarganj, 69-Nanak Matta (ST) & 70-Khatima.
5-Hardwar	18-Dharampur, 23-Doiwala, 24-Rishikesh, 25-Hardwar, 26-B.H.E.L Ranipur, 27-Jwalapur (SC), 28-Bhagwanpur (SC), 29-Jhabrera (SC), 30-Pirankaliyar, 31-Roorkee, 32-Khanpur, 33-Manglaur, 34-Laksar & 35-Hardwar Rural.

NOTE : Any reference in Table-A to a District, Tehsil, Kanungo Circle, Patwar Circle, Municipality and Ward or other territorial division shall be taken to mean the area comprised within that District, Tehsil, Kanungo Circle, Patwar Circle, Municipality and Ward or other territorial division as on the 15th day of February, 2004.

Sd/-
R.K. VERMA,
MEMBER

Sd/-
N. GOPALASWAMI
MEMBER

Sd/-
KULDIP SINGH
CHAIRMAN

By Order,

SHANGARA RAM,
SECRETARY

पी०एस०यू० (आर०ई०) 59 निर्वाचन/660-2006-100+4000 (कम्प्यूटर/रीजियो)।

22/2: