

कार्यालय मुख्य निर्वाचन अधिकारी, उत्तराखण्ड

विश्वकर्मा भवन, प्रथम तल, सचिवालय परिसर 4—सुभाष रोड़, देहरादून

Email id-ceo_uttaranchal@eci.gov.in फ़ैक्स नं०(0135) -2713724 फ़ोन नं०(0135) – 2713551

संख्या 3241/XXV-12(P-14)/2021 देहरादून : दिनांक 07 जून 2024

पंजीकृत

अतिरिक्त शुल्क के लिए सूचना का प्रपत्र

सेवा में,

श्री गुरजीत सिंह,

पुत्र श्री मनजीत सिंह

निवासी वार्ड नं०-9 मौ० मजराबख्शा

बाजपुर (उधमसिंहनगर)

मो० नं०-9837385599

विषय— सूचना के अधिकार अधिनियम-2005 के तहत सूचना/अतिरिक्त शुल्क जमा करने के सम्बन्ध में।
महोदय,

उपरोक्त विषयक अपने अनुरोध पत्र दिनांक 27.05.2024 का संदर्भ ग्रहण करने का कष्ट करें, जो इस कार्यालय में दिनांक 30.05.2024 को प्राप्त हुआ है। आपके द्वारा मांगी गयी बिन्दु संख्या 01 से 04 तक की सूचना सामग्री को एकत्रित करने और इच्छित रूप में उपलब्ध करने पर सरकार द्वारा निम्नलिखित दरों के आधार पर रू० 34.00 (रू० चौतीस मात्र) अतिरिक्त शुल्क देय होता है।

बिन्दु संख्या	सामग्री या व्यय की मद	दर	कुल धनराशि
बिन्दु सं०-01 से 04 तक	17 पेज	रू० 2.00 प्रति पेज	रू० 34.00

अतः उक्त धनराशि की यथाशीघ्र पोस्टल आर्डर अथवा बैंकर्स चैक अथवा बैंक ड्राफ्ट जो लोक सूचना अधिकारी, कार्यालय मुख्य निर्वाचन अधिकारी, उत्तराखण्ड के नाम बना हो प्रेषित करने का करें। मांगी गयी सूचना को उपलब्ध कराने सम्बन्धी कार्यवाही उक्त अतिरिक्त शुल्क जमा करने के बाद ही प्रारम्भ होगी। इस पत्र की तिथि से अतिरिक्त शुल्क प्राप्त होने की तिथि तक का समय सूचना उपलब्ध कराने के लिए नेर्धारित 30 दिनों में नहीं गिना जायेगा।

भवदीय,

Signed by Basant Singh

Rawat

Date: 07-06-2024 17:38:51

(बसन्त सिंह रावत)

अनुभाग अधिकारी एवं

लोक सूचना अधिकारी

मो० नं०-9411740189

1/219465/2024

कार्यालय मुख्य निर्वाचन अधिकारी, उत्तराखण्ड

विश्वकर्मा भवन, प्रथम तल, सचिवालय परिसर 4-सुभाष रोड़, देहरादून- 248001

Email id-ceo_uttaranchal@eci.gov.in फैक्स न० (0135)-2713724 फोन न०(0135)- 2713551

संख्या 3406/XXV-12(P-14)/2021 देहरादून: दिनांक 21 जून, 2024

सेवा में,

पंजीकृत

श्री गुरजीत सिंह,

पुत्र श्री मनजीत सिंह

निवासी वार्ड नं०-9 मौ० मजराबख्श

बाजपुर (उधमसिंहनगर)

मो० नं०-9837385599

विषय- सूचना के अधिकार अधिनियम-2005 के तहत सूचना के सम्बन्ध में।

महोदय,

उपरोक्त विषयक अपने अनुरोध पत्र दिनांक 27.05.2024 का संदर्भ ग्रहण करने का कष्ट करें, जिसमें आपके द्वारा बिन्दु संख्या 01 से 04 तक की सूचना चाही गयी थी। कार्यालय पत्र संख्या 3241 दिनांक 07.06.2024 के द्वारा आपसे सम्बन्धित बिन्दुओं के शुल्क की मांग की गयी। आपके अनुरोध पत्र दिनांक शून्य के द्वारा उक्त बिन्दुओं का शुल्क पोस्टल आर्डर सं०-93 जी 106846 के माध्यम से इस कार्यालय में प्राप्त हुआ है। उक्त चाही गयी वांछित बिन्दुओं से सम्बन्धित सूचना निम्न प्रकार प्रेषित की जा रही है-

बिन्दु संख्या-	सूचना का विवरण
बिन्दु-1,2,3,4	18 पृष्ठ

इस आदेश के अन्तर्गत दी गई जानकारी से यदि आप असंतुष्ट हों तो आदेश प्राप्ति की तिथि से 30 दिन के अन्दर विभाग के अपीलीय अधिकारी जिनका पता निम्नवत है, अपील दायर कर सकते हैं।

संलग्न-यथोपरि।

अपीलीय अधिकारी का पता

सहायक मुख्य निर्वाचन अधिकारी,
विश्वकर्मा भवन, प्रथम तल,
सचिवालय परिसर 4-सुभाष रोड़,
देहरादून-248001
मो० नं०-9897995591

भवदीय,

Signed by Basant Singh

Rawat

Date: 21-06-2024 14:15:52

(बसन्त सिंह रावत)

अनुभाग अधिकारी एवं
लोक सूचना अधिकारी

मो० नं०-9411740189

In the state of
Uttarakhand,
the Lok Sabha
General
Elections-
2014 and
2019 were
conducted in
single Phase.

Uttarakhand Parliamentary Constituencies

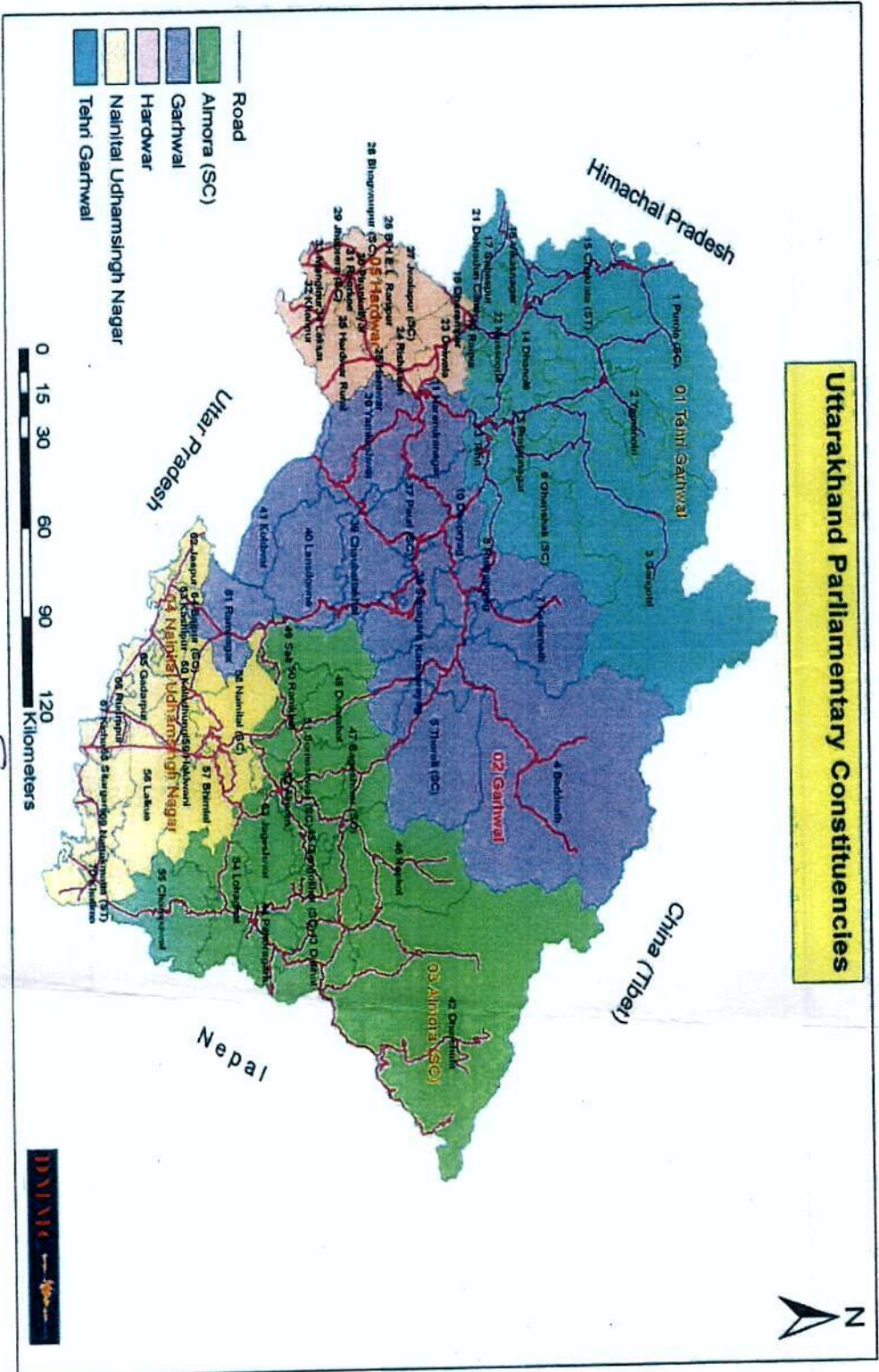


Fig No-02

18

12

(डी एस रावत)
लोक सभानी अधिकारी
कायदालय मुख्य निर्वाचन अधिकारी
उत्तराखण्ड।

[Handwritten Signature]



State Age-Cohort Wise Elector Information

UTTARAKHAND

Name of State: State Population (in numbers projected to year of current revision) [X]

Year of Revision-2022

State Population of 18+ only (in numbers projected to year of current revision) [Y]

11544273
8138147

Name of District	Age Cohort	Projected Census Population in age cohort (Projected upto the year of current revision)			%age of (2) to 'X' i.e. Total Population as per census			Electors as per currently proposed FINAL Electoral roll w.r.t. 1.1.2022 as qualifying date			%age of (4) to 'X' i.e. total population as per voter roll			%age of (4) to 'Y' i.e. registered voters vs eligible voters			GAP			
		M	F	T	M	F	T	M	F	T	M	F	T	M	F	T				
1																				
2																				
3																				
4																				
5																				
6																				
7																				
M	190545	70-79	14139	15344	29483	6.02	6.41	6.22	9743	12017	21760	4.15	5.02	4.59	68.91	78.32	73.81	4396	3327	7723
F	201128	80+	9385	11352	20737	4.00	4.74	4.37	3551	5572	9123	1.51	2.33	1.92	37.84	49.08	43.99	5834	5780	11614
Total	190545		190545	201128	391673	81.16	83.98	82.58	190844	190737	381581	81.29	79.64	80.45	100.16	94.83	97.42	-299	10391	10092
Bageshwar																				
M	253905	20-29	27157	25923	53080	22.36	19.57	20.91	25604	21310	46914	21.08	16.09	18.48	94.28	82.20	88.38	1553	4613	6166
M	121459	30-39	16896	21803	38699	13.91	16.46	15.24	29090	25316	54406	23.95	19.11	21.43	172.17	116.11	140.59	-12194	-3513	-15707
F	132446	40-49	14023	17297	31320	11.55	13.06	12.34	20624	20511	41135	16.98	15.49	16.20	147.07	118.58	131.34	-6601	-3214	-9815
T	209374	50-59	12134	14240	26374	9.99	10.75	10.39	14517	15819	30336	11.95	11.94	11.95	119.64	111.09	115.02	-2383	-1579	-3962
M	98596	60-69	9340	10949	20289	7.69	8.27	7.99	10060	11595	21655	8.28	8.75	8.53	107.71	105.90	106.73	-720	-646	-1366
F	110778	70-79	8382	9265	17647	6.90	7.00	6.95	5501	7042	12543	4.53	5.32	4.94	65.63	76.01	71.08	2881	2223	5104
Total	98596	80+	5569	6348	11917	4.59	4.79	4.69	1987	3144	5131	1.64	2.37	2.02	35.68	49.53	43.06	3582	3204	6786
Almora																				
M	573233	18-19	19940	11681	23621	4.45	3.83	4.12	5342	3953	9295	1.99	1.30	1.62	44.74	33.84	39.35	6598	7728	14326
M	268041	20-29	65603	65585	131188	24.47	21.49	22.89	58739	44202	102941	21.91	14.48	17.96	89.54	67.40	78.47	6864	21383	28247
F	305192	30-39	40168	52580	92748	14.99	17.23	16.18	78429	63150	141579	29.26	20.69	24.70	195.25	120.10	152.65	-38261	-10570	-48831
T	505991	40-49	31777	39871	71648	11.86	13.06	12.50	54925	51393	106318	20.49	16.84	18.55	172.85	128.90	148.39	-23148	-11522	-34670
M	232571	50-59	28120	34401	62521	10.49	11.27	10.91	35898	39541	75439	13.39	12.96	13.16	127.66	114.94	111.61	-7778	-5140	-12918
F	273420	60-69	22009	27564	49573	8.21	9.03	8.65	24489	30839	55328	9.14	10.10	9.65	111.27	111.88	111.61	-2480	-3275	-5755
Total	232571	70-79	19364	24413	43777	7.22	8.00	7.64	13634	20380	34014	5.09	6.68	5.93	70.41	83.48	77.70	5730	4033	9763
Champawat																				
M	284206	18-19	5833	5294	11127	4.06	3.76	3.92	276063	262763	538826	102.99	86.10	94.00	118.70	96.10	106.49	-43492	10657	-32835
M	143527	20-29	29341	27385	56726	20.44	19.47	19.96	26104	20865	46969	18.19	14.83	16.53	88.97	76.19	82.80	2737	3000	5737
F	140679	30-39	20413	20997	41410	14.22	14.93	14.57	27263	22629	48982	19.00	16.09	17.55	133.56	107.77	120.48	-6850	-1632	-9757
T	207836	40-49	15711	16642	32353	10.95	11.83	11.38	20680	20129	40809	14.41	14.31	14.36	131.63	120.95	126.14	-4969	-3487	-8482
M	103957	50-59	12956	12734	25690	9.03	9.05	9.04	14281	14471	28752	9.95	10.29	10.12	110.23	113.64	111.92	-1325	-1737	-3062
F	103879	60-69	8505	9058	17563	5.93	6.44	6.18	8709	9200	17909	6.07	6.54	6.30	102.40	101.57	101.97	-204	-142	-346
Total	103957	70-79	7125	7253	14378	4.96	5.16	5.06	4625	5362	9987	3.22	3.81	3.51	64.91	73.93	69.46	2500	1891	4391
Nainital																				
M	549524	18-19	18777	16846	35623	3.19	3.07	3.13	6304	5145	11449	1.07	0.94	1.01	33.57	30.54	32.14	12473	11701	24174
T	1138066	20-29	101255	90034	191289	17.20	16.38	16.81	81569	71847	153416	13.86	13.07	13.48	80.56	79.80	80.20	19686	18187	37873
M	588542	30-39	86771	83898	170669	14.74	15.27	15.00	118935	106569	225504	20.21	19.39	19.81	137.07	127.02	132.13	-32164	-22671	-54835
F	549524	40-49	66189	64779	130968	11.25	11.79	11.51	82510	77560	160070	14.02	14.11	14.07	124.66	119.73	122.22	-16321	-12781	-29102

State Age-Cohort Wise Elector Information

UTTARAKHAND

Name of State: UTTARAKHAND

Year of Revision-2022

State Population (in numbers projected to year of current revision) [X]

11544273

State Population of 18+ only (in numbers projected to year of current revision) [Y]

8138147

Name of District

Age Cohort

Projected Census Population in age cohort (Projected upto the year of current revision)

%age of (2) to 'X' i.e. total Population as per census

Electorals as per currently proposed FINAL Electoral roll w.r.t. 1.1.2022 as qualifying date

%age of (4) to 'X' i.e. total population as per voter roll

%age of (4) to 'Y' i.e. registered voters vs eligible voters

GAP

Name of District	Age Cohort	Projected Census Population in age cohort (Projected upto the year of current revision)			%age of (2) to 'X' i.e. total Population as per census			Electorals as per currently proposed FINAL Electoral roll w.r.t. 1.1.2022 as qualifying date			%age of (4) to 'X' i.e. total population as per voter roll			%age of (4) to 'Y' i.e. registered voters vs eligible voters			GAP			
		M	F	T	M	F	T	M	F	T	M	F	T	M	F	T	M	F	T	
U.S. Nagar	1																			
	50-59	52269	49467	101736	8.88	9.00	8.94	56553	53626	110179	9.61	9.76	9.68	108.20	108.41	108.30	-4284	-4159	-8443	
	60-69	35046	32643	67689	5.95	5.94	5.95	34773	32535	67308	5.91	5.92	5.91	99.22	99.67	99.44	273	108	381	
	70-79	23954	22291	46245	4.07	4.06	4.06	17176	16796	33972	2.92	3.06	2.99	71.70	75.35	73.46	6778	5495	12273	
	80+	14806	14719	29525	2.52	2.68	2.59	5304	5710	11014	0.90	1.04	0.97	35.82	38.79	37.30	9502	9009	18511	
Total	399067	374677	773744	67.81	68.18	67.99	403124	369788	772912	68.50	67.29	67.91	101.02	98.70	99.89	-4057	4889	832		
U.S. Nagar	18-19	36412	32443	68855	3.32	3.21	3.27	14026	14147	25443	1.28	1.13	1.21	38.52	35.19	36.95	22386	21026	43412	
	20-29	199416	177475	376891	18.17	17.58	17.89	162606	147172	309778	14.82	14.58	14.70	81.54	82.93	82.19	36810	30303	67113	
	30-39	154565	143775	298340	14.09	14.24	14.16	197148	176340	373488	17.97	17.47	17.73	127.55	122.65	125.19	-42583	-32565	-75148	
	40-49	109497	106931	216428	9.98	10.59	10.27	124766	119453	244219	11.37	11.83	11.59	113.94	111.71	112.84	-15269	-12522	-27791	
	50-59	84122	76010	160132	7.67	7.53	7.60	88909	83314	172223	8.10	8.25	8.17	105.69	109.61	107.55	-4787	-7304	-12091	
U.S. Nagar	60-69	48642	45761	94403	4.43	4.53	4.48	53897	48848	102745	4.91	4.84	4.88	110.80	106.75	108.84	-5255	-3087	-8342	
	70-79	35081	32952	68033	3.20	3.26	3.23	24802	24940	49742	2.26	2.47	2.36	70.70	75.69	73.11	10279	8012	18291	
	80+	20537	20447	40984	1.87	2.03	1.95	9269	11032	20301	0.84	1.09	0.96	45.13	53.95	49.53	11268	9415	20683	
	Total	688272	635794	1324066	62.73	62.98	62.85	675423	622516	1297939	61.56	61.67	61.61	98.13	97.91	98.03	12849	13278	26127	
	Uttarakhand	18-19	210616	188596	399212	3.56	3.35	3.46	88394	69614	158008	1.50	1.24	1.37	41.97	36.91	39.58	122222	118982	241204
Uttarakhand	20-29	1116495	1006059	2122554	18.89	17.86	18.39	934471	804808	1739279	15.81	14.28	15.07	83.70	80.00	81.94	182024	201251	383275	
	30-39	865627	871993	1737620	14.65	15.48	15.05	1183858	1039212	2223070	20.03	18.44	19.26	136.76	119.18	127.94	-318231	-167219	-485450	
	40-49	644801	656395	1301196	10.91	11.65	11.27	570457	557943	1128400	9.65	9.90	9.77	111.55	110.96	111.25	-184229	-121211	-305440	
	50-59	511409	502849	1014258	8.65	8.92	8.79	368655	368767	729422	6.10	6.55	6.32	106.39	106.73	106.56	-21649	-23252	-44901	
	60-69	339006	345515	684521	5.74	6.13	5.93	188995	211370	400365	3.20	3.75	3.47	72.24	79.46	75.88	72616	54631	127247	
Uttarakhand	70-79	261611	266001	527612	4.43	4.72	4.57	188995	211370	400365	3.20	3.75	3.47	72.24	79.46	75.88	72616	54631	127247	
	80+	170230	180944	351174	2.88	3.21	3.04	68428	90314	158742	1.16	1.60	1.38	40.20	49.91	45.20	101802	90630	192432	
	Total	4119795	4018352	8138147	69.71	71.32	70.50	4224288	3919654	8143922	71.48	69.57	70.55	102.54	97.54	100.07	-104493	98718	-5775	

(श्री. एस. शर्मा)
 जिला निर्वाचन अधिकारी
 उत्तराखण्ड

भारत परिसीमन आयोग

DELIMITATION COMMISSION OF INDIA

परिसीमन-2006-उत्तरांचल

DELIMITATION - 2006 - UTTARANCHAL

अधिसूचना संख्या 282/यू०टी०ए०/2006 दिनांक 28 दिसम्बर, 2006

Notification No.282/UTA/2006 Dated 28 December, 2006

राजकीय राजपत्र दिनांक 28 दिसम्बर, 2006, उत्तरांचल सरकार में प्रकाशित

(Published in the Official Gazette, dated 28 December, 2006) Uttaranchal Government

(बी.एस. रावत)

कार्यालय मुख्य निर्वाचन अधिकारी
उत्तराखण्ड।



सरकारी गजट, उत्तरांचल

उत्तरांचल सरकार द्वारा प्रकाशित

असाधारण

देहरादून, बृहस्पतिवार, 28 दिसम्बर, 2006 ई0

पौष 07, 1928 शक सम्वत्

भारत परिसीमन आयोग

निर्वाचन सदन, अशोक रोड, नई दिल्ली-110001

संख्या 282/यू टी ए/2006

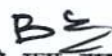
नई दिल्ली, 28 दिसम्बर, 2006

अधिसूचना

परिसीमन अधिनियम, 2002 (2002 का 33) की धारा 10 की उप धारा (1) के अनुसरण में, उत्तरांचल राज्य में संसदीय और विधान सभा निर्वाचन-क्षेत्रों के परिसीमन के संबंध में अधिनियम की धारा 4 की उप धारा (2) के साथ पठित धारा 9 की उप धारा (2) के अधीन परिसीमन आयोग द्वारा बनाये गये निम्नलिखित आदेश इसके द्वारा प्रकाशित किये जाते हैं :-

आदेश सं0 - 35

यतः, परिसीमन संशोधन अधिनियम, 2003 (2004 का 3) द्वारा यथा संशोधित परिसीमन अधिनियम, 2002 (2002 का 33) की धारा 8 तथा 4 के अनुसरण में भारत के राजपत्र और उत्तरांचल राज्य के राजपत्र के दिनांक 4 सितम्बर, 2006 के असाधारण अंक में प्रकाशित, अपने दिनांक 4 सितम्बर, 2006 के आदेश सं0 29 द्वारा परिसीमन आयोग ने निर्धारित किया है कि (i) उत्तरांचल राज्य में लोक सभा के लिए आवंटित किये जाने वाले


(बी. एस. रावत)
लोक सूचना अधिकारी
कार्यालय मुख्य निर्वाचन अधिकारी

कुल स्थानों की संख्या पाँच (5) होगी जिसमें से अनुसूचित जाति के लिए एक(1) स्थान आरक्षित किया जाएगा और शून्य (0) स्थान अनुसूचित जनजाति के लिए आरक्षित किया जाएगा तथा (ii) राज्य की विधान सभा के लिए नियत किए जाने वाले कुल स्थानों की संख्या सत्तर (70) होगी जिसमें से अनुसूचित जाति के लिए तेरह (13) स्थान आरक्षित किये जाएंगे और अनुसूचित जनजाति के लिए दो (2) स्थान आरक्षित किये जाएंगे, और

यतः, उक्त अधिनियम की धारा 5 की उपधारा (1) के साथ पठित, धारा 9 की उपधारा (1) के अनुसरण में परिसीमन आयोग ने राज्य के संसदीय और विधान सभा निर्वाचन-क्षेत्रों के परिसीमन के लिए कार्यवाही के लिए राज्य के सह-सदस्यों के साथ अपने आप को सम्बद्ध किया, और

यतः, उक्त अधिनियम की धारा 9 की उपधारा (2) के अनुसरण में, परिसीमन आयोग ने सह सदस्यों के असम्मत प्रस्तावों के साथ अपने प्रस्तावों को प्रकाशित किया जिन्होंने 2001 की जनगणना के सम्बद्ध आकड़ों के आधार पर राज्य में संसदीय और विधान सभा निर्वाचन-क्षेत्रों के परिसीमन के लिए भारत सरकार के राजपत्र और उत्तरांचल राज्य के राजपत्र के असाधारण अंक में 4 सितम्बर, 2006 को प्रकाशित करने तथा उक्त प्रस्तावों से संबंधित आपत्तियों और सुझावों को 18 सितम्बर, 2006 तक आमंत्रित करने की इच्छा प्रकट की, और

यतः, उक्त अधिनियम की धारा 9 की उक्त उप धारा (2) के अनुसरण में, आयोग के उपर्युक्त वर्णित आदेश सं0 29 और सह-सदस्यों के असम्मत प्रस्तावों सहित परिसीमन आयोग के उक्त सन्दर्भित प्रारूप प्रस्ताव 4 सितम्बर, 2006 को स्थानीय समाचार-पत्रों में भी प्रकाशित किया गया और रेडियो, टेलिविजन और जन संचार के अन्य माध्यमों द्वारा इनका और ज्यादा प्रचार किया गया, और

यतः उस अधिनियम की धारा 9 की उक्त उप धारा (2) के अनुसरण में आयोग ने 4 सितम्बर, 2006 को एक सार्वजनिक सूचना भी जारी की जिसमें सभी आपत्तियों और सुझावों पर विचार करने के लिए सार्वजनिक बैठकों के स्थान और तारीखें विनिर्दिष्ट की, और

यतः उस अधिनियम की धारा 9 की उप धारा (2) के अनुसरण में, आयोग ने, 9 अक्टूबर, 2006 को नैनीताल में, 12 अक्टूबर, 2006 को पौड़ी में और 13 अक्टूबर, 2006 को देहरादून में सार्वजनिक बैठकें कराई और जनता के सदस्यों को सुना और आयोग को पहले ही भेजे गए लिखित अभ्यावेदनों के साथ-साथ मौखिक प्रस्तुतीकरण यदि कोई हो, करने का पूर्ण अवसर उन्हें प्रदान किया, और

B 3

(बी. एस. रावत)

लोक सूचना अधिकारी

असाधारण मंत्रालय मंत्रालय निर्वाचन अधिकारी

यतः, संविधान के सुसंगत प्रावधानों तथा उक्त अधिनियम के प्रकाश में, उक्त प्रस्तावों के सम्बन्ध में आयोग ने ऊपर लिखित आम बैठकों में दिये गये तथा/अथवा अन्य प्रकार से प्राप्त सभी आपत्तियों तथा सुझावों पर विचार किया है ।

अतः अब, यथा संशोधित उक्त अधिनियम की धारा (4) की उप धारा (2) के साथ पठित धारा 9 की उप धारा (2) के खण्ड (घ) के अनुसरण में परिसीमन आयोग एतद्वारा निम्न रूप से निर्धारित करता है :-

1. राज्य की विधान सभा के लिए निर्वाचनों के उद्देश्य से प्रादेशिक विधान सभा निर्वाचन क्षेत्र, जिनमें उत्तरांचल राज्य को बांटा जाएगा तथा ऐसे प्रत्येक निर्वाचन क्षेत्र का विस्तार सारणी 'क' में दर्शाए अनुसार होगा ।
2. लोक सभा के निर्वाचनों के उद्देश्य से प्रादेशिक संसदीय निर्वाचन क्षेत्रों, जिनमें उत्तरांचल राज्य को बांटा जाएगा तथा ऐसे प्रत्येक निर्वाचन क्षेत्र का विस्तार सारणी 'ख' में दर्शाये अनुसार होगा ।
3. सारणी 'क' या 'ख' में दर्शाये गए किसी निर्वाचन-क्षेत्र का नाम जिसमें उस निर्वाचन-क्षेत्र का अनुसूचित जातियों के लिए स्थान आरक्षित है कोष्ठक तथा अक्षरों "(अ0जा0)" द्वारा चिन्हित किया गया है ।
4. सारणी 'क' या 'ख' में दर्शाये गए किसी निर्वाचन-क्षेत्र का नाम जिसमें उस निर्वाचन-क्षेत्र का अनुसूचित जनजातियों के लिए स्थान आरक्षित है कोष्ठक तथा अक्षरों "(अ0ज0जा0)" द्वारा चिन्हित किया गया है ।

सारणी - क

विधान सभा निर्वाचन क्षेत्र और उनका विस्तार

क्रम संख्या एवं विधान सभा निर्वाचन क्षेत्र का नाम	विस्तार
जिला - उत्तरकाशी	
1-पुरोला (अ0जा0)	1-मोरी तहसील; 2-पुरोला तहसील; 3-राजगढ़ी (बड़कोट) तहसील की 2-नौगांव, 3-बर्नीगाड़ कानूनगो सर्किलें, 4-राजगढ़ी कानूनगो सर्किल की 39-गडोली और 41-गैर (बनाल) पटवारी सर्किलें ।
2-यमुनोत्री	5-चिन्यालीसौड़ तहसील; 3-राजगढ़ी (बड़कोट) तहसील में 4-राजगढ़ी कानूनगो सर्किल की 40-गुलाड़ी, 42-राजगढ़ी, 43-चपटाड़ी, 44-गंगटाड़ी, 45-नगाणगांव पटवारी सर्किलें और 1-बड़कोट कानूनगो सर्किल; 4-डुण्डा तहसील में 1-डुण्डा कानूनगो सर्किल की 50-कल्याणी, 51-जिनेथ, 52-गेंवला (भंडार स्यू), 53-खुरमोला, 54-जुणगा पटवारी सर्किलें और बड़कोट अधिसूचित

B S
(राज्य सचिव)
लोक सूचना अधिकारी

4 उत्तरांचल असाधारण गजट, 28 दिसम्बर, 2006 ई0 (पौष 07, 1928 शक सम्बत्)

	क्षेत्र।
3-गंगोत्री	6-भटवाड़ी तहसील; 4-डुण्डा तहसील में 1-डुण्डा कानूनगो सर्किल की 46-बड़ेथी, 47-मतली, 48-नाकुरी (बरसाली), 49-बीरपुर (डुण्ड पटवारी) सर्किलें और 2-भटवाड़ी (धनारी) कानूनगो सर्किल।
जिला - चमोली	
4-बद्रीनाथ	1-जोशीमठ तहसील; 2-चमोली तहसील का चमोली कानूनगो सर्किल, 2क-चमोली म्युनिसिपल बोर्ड और 3-पोखरी तहसील।
5-थराली (अ0जा0)	5-थराली तहसील; 2-चमोली तहसील का नन्दप्रयाग कानूनगो सर्किल, नन्दप्रयाग नगरपंचायत और वन क्षेत्र।
6-कर्णप्रयाग	4-कर्णप्रयाग तहसील और 6-गैरसैण तहसील।
जिला - रुद्रप्रयाग	
7-केदारनाथ	1-ऊखीमठ तहसील; 2-रुद्रप्रयाग तहसील का चोपता जाखणी कानूनगो सर्किल।
8-रुद्रप्रयाग	2-रुद्रप्रयाग तहसील का रुद्रप्रयाग कानूनगो सर्किल, रुद्रप्रयाग नगरपालिका और जखोली तहसील।
जिला - टिहरी गढ़वाल	
9-घनशाली (अ0जा0)	9-घनशाली तहसील का चमियाला कानूनगो सर्किल, डांगी कानूनगो सर्किल की 4-पौखाल, 5-पिलखी, 6-ठैला, 7-होल्टा, 8-मुयालगांव, 9-डांगी, 10-मैगाधार, 11-अखोड़ी, 12-धौणीखाल, 13-पाख, 14-कटूड़ हिन्दाव, 15-चांजी, 16-पंगरियाणा पटवारी सर्किलें और भिलंगना रेंज पी-3।
10-देवप्रयाग	2-देवप्रयाग तहसील की कीर्तिनगर, चन्द्रबदनी कानूनगो सर्किलें, देवप्रयाग एन.ए., देवप्रयाग कानूनगो सर्किल की 37-ललथपाटौ, 38-ललुड़ीखाल, 39-बिड़ाकोट, 40-हिन्डोलाखाल, 41-आमणी, 42-महड़, 43-भटकोट पटवारी सर्किलें और जखणीधार तहसील में जखणीधार कानूनगो सर्किल की 180-पौड़ीखाल, 181-गौमुख, 182-रौड़धार और 183-जगधार पटवारी सर्किलें।
11-नरेन्द्रनगर	5-नरेन्द्रनगर तहसील; 2-देवप्रयाग तहसील में देवप्रयाग कानूनगो सर्किल की 34-कुर्न, 35-बौठ, 36-बछेलीखाल, 44-भरपुर और 45-दनसाड़ा पटवारी सर्किलें।
12-प्रतापनगर	3-प्रतापनगर तहसील; टिहरी तहसील में उदयपुर कानूनगो सर्किल की 106-भल्लियाणा, 107-कांडीखाल, 108-काफलपानी, 109-पाली, 110-सिराई और 111-पडियारगांव पटवारी सर्किलें; घनशाली तहसील में डांगी कानूनगो सर्किल की 1-मन्दार, 2-देवताधार और 3-चन्द्रेश्वरसैण पटवारी सर्किलें।
13-टिहरी	4-टिहरी तहसील का चम्बा कानूनगो सर्किल, टिहरी नगरपालिका और चम्बा एन.ए.; 7-जाखणीधार तहसील में जाखणीधार कानूनगो सर्किल की 173-नन्दगाँव, 174-गड़ोलिया, 175-जाखणीधार कोटी, 176-नवाकोट, 177-खण्डोगी, 178-अंजनीसैण और 179-गाराकोट पटवारी सर्किलें।
14-धनोल्टी	6-धनोल्टी तहसील; 4-टिहरी तहसील में उदयपुर कानूनगो सर्किल की 95-कटखेत, 96-लालुरी, 97-बयाड़गांव, 98-मैण्डखाल, 99-लवाणी, 100-कण्डारखाल, 101-छाम, 102-बंगियाल, 103-कैलार, 104-कमान्द, 105-थौलधार पटवारी सर्किलें और टिहरी रेंज।

(बी एस रावत)
सोफ्ट कानून अधिकारी

जिला - देहरादून

15-चकराता (अ0ज0जा0)	1-चकराता तहसील, 5-कालसी तहसील और 6-त्युनी तहसील ।
16-विकासनगर	2-विकासनगर तहसील का विकासनगर कानूनगो सर्किल में 1-बिन्हार पूर्व, 2-बिन्हार पश्चिम, 3-अम्बाडी, 4-थ्वीपुर, 5-एनफील्ड ग्रान्ट, 6-ढकरानी, 8-फतेहपुर, 9-वेस्ट होपटाऊन-2, 10-वेस्ट होपटाऊन-1, 11-कैदारवाला, 12-रूद्रपुर पटवारी सर्किलें, 11-ए.बी.सी. विकासनगर नगरपालिका परिषद और नगरपंचायत हरवर्टपुर ।
17-सहसपुर	2-विकासनगर तहसील का झाजरा कानूनगो सर्किल, विकासनगर कानूनगो सर्किल की 7-धर्मावाला, 13-सोरना, 24-सहसपुर और 25-जस्सोवाला पटवारी सर्किलें, 3 देहरादून तहसील में देहराखास कानूनगो सर्किल का 1-आरकेडियाग्रान्ट पटवारी सर्किल ।
18-धरमपुर	3-देहरादून तहसील में देहराखास कानूनगो सर्किल की 2-सेवला कलां, 3-माजरा, 4-भारूवाला ग्रान्ट, 5-देहराखास, 6-अजबपुर कलां, 9-कांवली पटवारी सर्किलें, रायपुर कानूनगो सर्किल का क्लेमेन्ट टाऊन कैंटोनमेन्ट, देहरादून (नगरनिगम) के वार्ड सं0 6, 7, 9, 10, 23, 28, 42, 43, 45 और 53 ।
19-रायपुर	3-देहरादून तहसील में देहराखास कानूनगो सर्किल का 7-अघोईवाला पटवारी सर्किल, रायपुर कानूनगो सर्किल की 20-गुजराड़ा मानसिंह, 21-डाण्डा लखौन्ड, 22-कन्डौली, 29-द्वारा, 30-रायपुर, 31-मियांवाला पटवारी सर्किलें, रायपुर (जनगणना शहर), देहरादून (नगरनिगम) के वार्ड सं0 13, 15, 20, 26, 29, 35, 36, 44 और 46 ।
20-राजपुर रोड (अ0जा0)	3-देहरादून तहसील में देहरादून (नगरनिगम) के वार्ड सं0 1, 2, 3, 4, 8, 12, 16, 18, 21, 24, 30, 33, 34, 41, 48, 50, 52, 56 और 60 ।
21-देहरादून कैंटोनमेन्ट	3-देहरादून तहसील में देहरादून (कैंटोनमेन्ट बोर्ड) के वार्ड सं0 1, 2, 3 और एफ.आर.आई एवं कॉलेज एरिया, देहरादून (नगरनिगम) के वार्ड सं0 11, 14, 17, 25, 31, 37, 40, 47, 49, 51, 54, 55, 58 और 59 ।
22-मसूरी	3-देहरादून तहसील में देहराखास कानूनगो सर्किल की 8-करनपुर खास, 10-कौलागढ़, 11-जाखन, 12-गद्दी, 13-रिखौली, 14-जोहडी, 15-क्यारकुलीभट्टा पटवारी सर्किलें और रायपुर कानूनगो सर्किल की 16-चामासारी, 17-सिल्ला, 18-सरोना, 19-चलांग पटवारी सर्किलें, मसूरी नगरपालिका परिषद, देहरादून (कैंटोनमेन्ट बोर्ड) के वार्ड सं0 4, 5, 6, 7 और देहरादून (नगरनिगम) के वार्ड सं0 5, 19, 22, 27, 32, 38, 39, 57 और लन्डौर कैंटोनमेन्ट बोर्ड ।
23-डोईवाला	3-देहरादून तहसील में रायपुर कानूनगो सर्किल की 23-बद्रीपुर, 24-दूधली, 25-नकरौन्दा, 26-बडासीग्रान्ट, 27-मारखमग्रान्ट-I, 28-मारखमग्रान्ट-II, 32-नत्थुवावाला पटवारी सर्किलें, 4-ऋषिकेश तहसील में ऋषिकेश कानूनगो सर्किल की 3-माजरीग्रान्ट, 5-भोगपुर, 6-गडूल, 7-सनगाँव, 8-बरकोटमॉफी, 9-रानीपोखरी ग्रान्ट, 10-रामनगर डाण्डा, 11-भनियावाला, 12-सिन्धवाल गाँव, 13-जोली ग्रान्ट पटवारी सर्किलें, डोईवाला नगर पंचायत, रामगढ़ रेंज और थानो फॉरेस्ट रेंज ।

(बी एस रावत)
लोक सूचना अधिकारी
कार्यालय मुख्य निर्वाचन अधिकारी

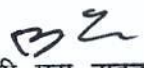
किंल
ण्डा)
नगो
नगो
ब्रणी
याग
नगो
गाव,
राख,
और
हिले,
टौ,
णी,
में
मुख,
नगो
और
कैल
ली,
ली
और
का
नगो
टी,
गेट
कैल
ल,
ल,
हरी

24-ऋषिकेश	4-ऋषिकेश तहसील में ऋषिकेश कानूनगो सर्किल की 1-ऋषिकेश, 2-छिदरवाला, 4-रायवाला पटवारी सर्किलें और वीरभद्र (आई.टी. एस), प्रतीतनगर (जनगणना शहर)-वार्ड सं० 1 और ऋषिकेश नगरपालिका।
जिला - हरिद्वार	
25-हरिद्वार	2-हरिद्वार तहसील में हरिद्वार (म्युनिसिपल बोर्ड) के वार्ड सं० 1 से 20।
26-बी.एच.ई.एल. रानीपुर	2-हरिद्वार तहसील में बी.एच.ई.एल. रानीपुर एन.ए.सी., ज्वालापुर कानूनगो सर्किल की 02-अहमदपुर कडच, 03-ज्वालापुर, 04-बहादुराबाद, 09-सलेमपुर महदूद-I, 10-सलेमपुर महदूद-II, 11-आन्नेकी हेत्तमपुर, 12-औरंगाबाद पटवारी सर्किलें और हरिद्वार (म्युनिसिपल बोर्ड) के वार्ड सं० 21 से 27, गुरुकुल कांगड़ी (ओ.जी.)-वार्ड सं० 28 और ज्वालापुर महाविद्यालय (ओ.जी.)-वार्ड सं० 29।
27-ज्वालापुर (अ०जा०)	2-हरिद्वार तहसील में ज्वालापुर कानूनगो सर्किल की 01-शेखुपुर उर्फ कनखल, 05-बोडाहेडीमोहीउद्दीनपुर, 06-अतमलपुर बोगला, 07-रुहेलकी किशनपुर, 08-मीरपुर मवाजपुर, 13-गढ़, 14-शिवदासपुर उर्फ तेलीवाला, 15-कोटमुरादनगर, 16-सोहलपुर सिकरोडा, 17-डालूवाला, 18-सहदेवपुर सवाजपुर, 19-मुकरपुर, 20-अलावलपुर, 21-अहमदपुर ग्रान्ट और 22-दादपुर गोविन्दपुर पटवारी सर्किलें; 1-रूड़की तहसील में भगवानपुर कानूनगो सर्किल की 01-बन्जारेवालाग्रन्ट, 02-नोकाराग्रन्ट, 03-दौलतपुर हजरतपुर उर्फ बुधवाशहीद, 04-फतेहउल्लापुर उर्फ तेलपुरा, 05-औरंगजेबपुर, 06-खेड़ी शिकोहपुर, 07-खेरी शिकोहपुर जे०एम०, 08-सिकरोडा-I, 10-मजाहिदपुरसतीवाला और 11-इब्राहिमपुर मसाही पटवारी सर्किलें।
28-भगवानपुर (अ०जा०)	1-रूड़की तहसील में भगवानपुर कानूनगो सर्किल की 09-सिकरोडा-II, 12-हबीबपुर निवादा, 13-मानक मजरा, 14-जलालपुर डाडा, 15-हसनपुर मदनपुर, 16-छपरशेर अफगनपुर, 17-लतीफपुर खुब्बनपुर, 21-भगवानपुर, 22-हल्लूमजरा पटवारी सर्किलें, वन क्षेत्र, इकबालपुर कानूनगो सर्किल की 09-करोन्दी, 18-सिकन्दरपुर भैसवाल, 19-सिरचन्दी, 20-खेलपुर नसरुलापुर, 24-रूहालकी दयालपुर, 25-कुन्जा बहादुरपुर, 26-चुडियाला मोहनपुर, 27-मलस्वागाज, 28-बिन्दुखडक, 29-बहेडेकी सैदाबाद और 30-मानकपुर आदमपुर पटवारी सर्किलें।
29-झबरेड़ा (अ०जा०)	1-रूड़की तहसील में इकबालपुर कानूनगो सर्किल की 01-डेलना, 02-हरजोलीझोझा, 03-तांसीपुर, 04-महमूदपुर, 05-पनियाला चन्दापुर, 06-इकबालपुर कमेलपुर, 07-माधोपुर हजरतपुर, 08-नन्हेरा अनन्तपुर, 10-सालियर साल्हापुर पटवारी सर्किलें, मंगलोर कानूनगो सर्किल की 15-लखनोता, 16-झबरेडी कलां, 17-शेरपुर खेलमऊ, 18-कोटवाल आलमपुर, 19-झबरेड़ा, 20-लथारदेवहुन, 21-थीथकी कवादपुर, 22-कुरडी, 23-उदलहेडी पटवारी सर्किलें और झबरेड़ा एन.ए.सी.।

(बी.एस. रावत)


लोक सूचना अधिकारी
राज्यालय मुख्य निर्वाचन अधिकारी
राज्यपाला

30-पिरनकलियार	1-रूड़की तहसील में रूड़की कानूनगो सर्किल की 11-गुमावाला, 12-इमलीखेडा धर्मपुर, 13-मोहम्मदपुर पण्डा, 14-रामपुर, 17-पिरनकलियार, 18-धनौरी, 19-दौलतपुर, 20-बढेडीराजपूतान, 21-भौरी, 22-मरगूनपुर दीदाहेडी, 23-डन्हेली खवाजगीपुर, 24-बेलड़ा पटवारी सर्किलें और भगवानपुर कानूनगो सर्किल का 23-दरियापुर दयालपुर पटवारी सर्किल ।
31-रूड़की	1-रूड़की तहसील में रूड़की कानूनगो सर्किल की 15-रूड़की 16-मलकपुर लतीफपुर, 27-बिझोली पटवारी सर्किलें, रूड़की कैंटोनमेन्ट बोर्ड और रूड़की म्युनिसिपल बोर्ड ।
32-खानपुर	1-रूड़की तहसील में रूड़की कानूनगो सर्किल की 24ए-राजपुर मुस्तफाबाद उर्फ गाधोरोना, 25-लण्डोरा, 26-शिकारपुर, 28-डन्हेरा, 29-जोरासी, 25ए-टोडाकल्याणपुर पटवारी सर्किलें, डन्हेरा जनगणना शहर, मोहनपुर मोहम्मदपुर जनगणना शहर, लन्दौरा एन.ए.सी. और 3-लकसर तहसील का खानपुर कानूनगो सर्किल ।
33-मंगलोर	1-रूड़की तहसील में मंगलोर कानूनगो सर्किल की 01-लिब्वरहेडी, 02-मंगलौर, 03-भगवानपुर चन्दनपुर, 04-बन्हेडाटण्डा, 05-मुडलाना, 06-हरजोलीजट, 07-कगवाली, 08-हरचन्दपुर, 09-मौहम्मदपुरजट, 10-खेडाजट, 11-कल्याणपुर उर्फ नारसन कलां, 12-नगलासलारू, 13-टिकोला कलां, 14-नकीबपुर उर्फ घोसीपुरा पटवारी सर्किलें और मंगलोर म्युनिसिपल बोर्ड ।
34-लकसर	3-लकसर तहसील का लकसर कानूनगो सर्किल और लकसर एन.ए. सी. ।
35-हरिद्वार ग्रामीण	2-हरिद्वार ग्रामीण तहसील का फेरूपुर रामखेडा कानूनगो सर्किल ।
जिला - गढ़वाल	
36-यमकेश्वर	7-यमकेश्वर तहसील; 5-लैन्सडौन तहसील का सिलोगी कानूनगो सर्किल, लैन्सडौन कानूनगो सर्किल की 41-लंगूरपल्ला-3, 42-लंगूरपल्ला-4, और 43-सीला-1 पटवारी सर्किलें; 6-कोटद्वार तहसील का पोखाल कानूनगो सर्किल, दोगड़डा कानूनगो सर्किल की 77-सीला-1, 78-सीला-2, 79-सीला-3, 80-सीला-4, 81-सीला-5, 82-लंगूरपल्ला-1, 83-लंगूरपल्ला-2, 84-लंगूरपल्ला-3 तथा 85-लंगूर पल्ला-4 पटवारी सर्किलें और दोगड़डा म्युनिसिपल बोर्ड ।
37-पौड़ी (अ०जा०)	2-पौड़ी तहसील की पौड़ी कानूनगो सर्किल, पौड़ी नगरपालिका, कोट, नाहसैण, मुण्डनेश्वर और अगरोड़ा कानूनगो सर्किलें; 1-श्रीनगर तहसील में श्रीनगर कानूनगो सर्किल की 232-रावतस्यू, 233-बनगढ़स्यू और 234-इडवालस्यू-1 पटवारी सर्किलें ।
38-श्रीनगर	1-श्रीनगर तहसील में श्रीनगर कानूनगो सर्किल की 229-कटूल स्यू-1, 230-कटूलस्यू-2, 231-कटूलस्यू-3, 235-चलणस्यू-1, 236-चलणस्यू-2, 237-चलणस्यू-3, 238-चलणस्यू-4 पटवारी सर्किलें और श्रीनगर म्युनिसिपल बोर्ड; 3-थलीसैण तहसील की चाकीसैण और थलीसैण कानूनगो सर्किलें; 2-पौड़ी तहसील में (#)-पाबौ कानूनगो सर्किल की 164-घुड़दौडस्यू-1, 165-घुड़दौडस्यू-2, 166-घुड़दौडस्यू-3, 169-बिडोलस्यू, 170-बालीकन्दारस्यू-1, 171-बालीकन्दारस्यू-2 172-बालीकन्दारस्यू-3 और


 (बी एस रावत)
 लोक सूचना अधिकारी
 कार्यालय मुख्य निर्वाचन अधिकारी
 उत्तराखण्ड।

5

	173-बालीकन्दारस्यू-4 पटवारी सर्किलें ।
39-चौबट्टाखाल	8-चौबट्टाखाल तहसील; 9-सतपुली तहसील और 3-थलीसेण तहसील का बिरोखाल कानूनगो सर्किल ।
40-लैन्सडौन	4-ध्रुमाकोट तहसील; 5-लैन्सडौन तहसील में रिखणीखाल कानूनगो सर्किल, लैन्सडौन कानूनगो सर्किल की 38-कौड़िया-2, 39-कौड़िया-3, 40-कौड़िया-4, 44-तल्ला बादलपुर-1, 45-तल्ला बादलपुर-2, 46-तल्ला बादलपुर-3 पटवारी सर्किलें और लैन्सडौन कैंट बोर्ड ।
41-कोटद्वार	6-कोटद्वार तहसील में दुगड्डा कानूनगो सर्किल की 73-सुखरौं, 74-स्नेह, 75-हल्दूखाता, 76-मोटाढाक पटवारी सर्किलें और कोटद्वार म्युनिसिपल बोर्ड ।
(# पाबौ कानूनगो सर्किल का शेष भाग चौबट्टाखाल तहसील में सम्मिलित जिला - पिथौरागढ़	
42-धारचूला	1-मुनस्थारी तहसील और 2-धारचूला तहसील ।
43-डीडीहाट	3-डीडीहाट तहसील की डीडीहाट, मुवानी, कनालीछिना और अस्कोट कानूनगो सर्किलें; 5-पिथौरागढ़ तहसील में सातशिलिंग कानूनगो सर्किल की 10-बीसाबजेड़, 11-टोटानौला, 13-खर्कदोली, 14-मड़मानले, 15-बन्दा पटवारी सर्किलें, मूनाकोट कानूनगो सर्किल की 17-मूनाकोट, 23-गौड़ीहाट, 24-माजिरकांडा, 25-दोली पटवारी सर्किलें, डीडीहाट नगरपंचायत और वन क्षेत्र ।
44-पिथौरागढ़	5-पिथौरागढ़ तहसील की पिथौरागढ़, गुरना कानूनगो सर्किलें, मूनाकोट कानूनगो सर्किल की 18-कोटली, 19-नाघर, 20-बद्री, 21-मड़सौन, 22-कुतैब पटवारी सर्किलें, सातशिलिंग कानूनगो सर्किल की 9-जीबी, 12-नैनी सैनी, 16-सटगल पटवारी सर्किलें और पिथौरागढ़ नगर परिषद् ।
45-गंगोलीहाट (अ0जा10)	4-गंगोलीहाट तहसील; 3-बेरीनाग तहसील की बेरीनाग और थाल कानूनगो सर्किलें ।
जिला - बागेश्वर	
46-कापकोट	1-बागेश्वर तहसील में बागेश्वर कानूनगो सर्किल की 2-आरे, 8-खुनौली, 10-घिघारतोला, 11-चौरा, 14-तुपेड़, 20-विलखेत पटवारी सर्किलें; 2-कान्डा तहसील और कापकोट तहसील ।
47-बागेश्वर (अ0जा10)	1-गरुड़ तहसील; 2-बागेश्वर तहसील का काफलीगैर कानूनगो सर्किल, बागेश्वर कानूनगो सर्किल की 13-तल्ला कत्थूर, 15-डुग बागेश्वर, 21-रवाईखाल पटवारी सर्किलें और बागेश्वर म्युनिसिपल बोर्ड ।
जिला - अल्मोड़ा	
48-द्वाराहाट	5-चौखुटिया तहसील और 7-द्वाराहाट तहसील ।
49-सल्ट	4-सल्ट तहसील; 1-भिकियासेन तहसील की 3-मनिला, 4-स्याल्दे कानूनगो सर्किलें और 1-भिकियासेन कानूनगो सर्किल का 9-रोटापानी पटवारी सर्किल ।


 (बी. एस. रावत)
 लोक सूचना अधिकारी
 आर्यालय मुख्य निर्वाचन अधिकारी

50-रानीखेत	1-भिकियासेन तहसील का 2-माचौर कानूनगो सर्किल, 1-भिकियासेन कानूनगो सर्किल की 1-भिकियासेन, 2-डोब, 3-बौली, 4-सिंगोली, 5-बतुला, 6-बिनौली, 7-सनारा और 8-बंगोरा पटवारी सर्किलें; 2-रानीखेत तहसील की 2-तारीखेत, 3-जलाली कानूनगो सर्किलें, 1-रानीखेत कानूनगो सर्किल की 1-रानीखेत सदर, 2-पन्तकोटुली, 3-करचुली पटवारी सर्किलें और रानीखेत (कैन्टोनमेन्ट बोर्ड) ।
51-सोमेश्वर (अ0जा0)	6-सोमेश्वर तहसील; 2-रानीखेत तहसील में 1-रानीखेत कानूनगो सर्किल की 4-चौकुनी, 5-दुगौड़ा, 6-पाखुड़ा, 7-सूरी, 8-गड़श्यारी, 9-शहारौं, 10-कुनवाली, 11-नैणी, 12-रियूनी, 13-मल्ली रियूनी और 14-डीडा पटवारी सर्किलें; 3-अल्मोड़ा तहसील में 1-हवालबाग कानूनगो सर्किल की 3-दौलाघट, 4-खौड़ी, 5-गोबिन्दपुर, 6-काटारमल, 7-क्वैराली, 8-कठपुड़िया और 9-शीतलाखेत पटवारी सर्किलें ।
52-अल्मोड़ा	3-अल्मोड़ा तहसील का 2-अल्मोड़ा कानूनगो सर्किल, 3-पनुवानौला कानूनगो सर्किल की 1-लिंगुणता, 2-त्रिनैली, 3-न्योली, 4-पत्थों पटवारी सर्किलें, 1-हवालबाग कानूनगो सर्किल की 1-हवालबाग, 2-पाखुड़ा, 10-सैन्ज, 11-डोबा, 12-खुँट, 13-धामस, 14-ज्योली पटवारी सर्किलें, अल्मोड़ा म्युनिसिपल बोर्ड और अल्मोड़ा कैन्टोनमेन्ट बोर्ड ।
53-जागेश्वर	8-जैती तहसील; 9-मनोली तहसील; 3-अल्मोड़ा तहसील का 4-लमगढ़ा कानूनगो सर्किल और 3-पनुवानौला कानूनगो सर्किल का 5-तोली पटवारी सर्किल ।
जिला - चम्पावत	
54-लोहाघाट	3-पाटी तहसील; 4-लोहाघाट तहसील और 5-बाराकोट उप-तहसील ।
55-चम्पावत	1-चम्पावत तहसील और 2-श्री पूर्णागिरी तहसील ।
जिला - नैनीताल	
56-लालकुवां	6-लालकुवां तहसील; 5-हल्द्वानी तहसील का काठगोदाम कानूनगो सर्किल और लालकुवां कानूनगो सर्किल का 60-अर्जुनपुर पटवारी सर्किल ।
57-भीमताल	4-धारी तहसील; 3-नैनीताल तहसील का रामगढ़ कानूनगो सर्किल, भीमताल कानूनगो सर्किल की 26-चांफी, 27-पान्डेगाँव, 28-पूर्व छखाता, 29-रौंसिल, 54-पिनरॉन पटवारी सर्किलें और भीमताल नगर पालिका ।
58-नैनीताल (अ0जा0)	1-बेतालघाट तहसील; 2-कोश्यां कुटोली तहसील; 3-नैनीताल तहसील में भीमताल कानूनगो सर्किल की 24-भवाली, 25-पश्चिम छखाता पटवारी सर्किलें, बगड़ कानूनगो सर्किल की 31-खुर्पाताल, 32-मंगोली, 33-बगड़, 34-स्यात, 35-तल्लाकोटा, 36-सौढ़, 37-अमगढ़ी पटवारी सर्किलें, वन क्षेत्र, नैनीताल म्युनिसिपल बोर्ड, नैनीताल कैन्टोनमेन्ट बोर्ड और भोवाली म्युनिसिपल बोर्ड ।

(बी एस रावत)

लोक सूचना अधिकारी
प्रमुख निर्वाचन अधिकारी

59-हल्द्वानी	5-हल्द्वानी तहसील में हल्द्वानी-एवं-काठगोदाम, (म्युनिसिपल बोर्ड + बाह्य विकास) के वार्ड सं0 1 से 25, दमुवाढूंगा बन्दोबस्ती (बाह्य विकास)-वार्ड सं0 26, कोर्ता (चानमारी मोहल्ला) (बाह्य विकास)-वार्ड सं0 27, ब्युरा (बाह्य विकास)-वार्ड सं0 28, बामोरी मल्ली (बाह्य विकास)-वार्ड सं0 29, बामोरी तल्ली बन्दोबस्ती अमरावती कॉलोनी, शक्ति विहार, भट्ट कॉलोनी (बाह्य विकास)-वार्ड सं0 30 और बामोरी तल्ली खान (बाह्य विकास)-वार्ड सं0 31 ।
60-कालाढूंगी	7-कालाढूंगी तहसील; 3-नैनीताल तहसील में बगड़ कानूनगो सर्किल का 30-चौपड़ा पटवारी सर्किल; 5-हल्द्वानी तहसील में हल्द्वानी कानूनगो सर्किल की 63-हल्द्वानी खासं, 66-लामाचौड़, 67-फतेहपुर, 68-भगवानपुर, 69-काम्लुवागान्जा, 71-लोहारियाशाल, 73-देवालचौर, 74-कुसुमखेड़ा पटवारी सर्किलें, लालकुवां कानूनगो सर्किल की 70-चान्दनीचौकं, 75-आनन्दपुर पटवारी सर्किलें, हल्द्वानी एवं काठगोदाम (म्युनिसिपल बोर्ड + बाह्य विकास) के मुखानी (रूपनगर, बसन्त विहार कॉलोनी तथा वकीलों का जजस फार्म) (बाह्य विकास)-वार्ड सं0 32, मानपुर उत्तर (पालिका यातायात नगर) (बाह्य विकास)-वार्ड सं0 33 हरीपर सरवा (वैन कैन्सर
	अस्पताल) (बाह्य विकास)-वार्ड सं0 34, हल्द्वानी तल्ली (बाह्य विकास)-वार्ड सं0 35, गोजाजाल्ली उत्तर (शिशु भारतीय विद्या मन्दिर) (बाह्य विकास)-वार्ड सं0 36, कुसुम खेरा (बाह्य विकास)-वार्ड सं0 37, बिठौरिया नं0-1 (बाह्य विकास)-वार्ड सं0 38 और वन क्षेत्र ।
61-रामनगर	8-रामनगर तहसील ।
	जिला - उधमसिंह नगर
62-जसपुर	5-जसपुर तहसील; 4-काशीपुर तहसील का 1-कुण्डा कानूनगो सर्किल ।
63-काशीपुर	4-काशीपुर तहसील में 2-पैगा कानूनगो सर्किल की 3-पैगा, 6-खोखराताल, 7-बांसखेड़ा, 8-बसई पटवारी सर्किलें, 3-काशीपुर कानूनगो सर्किल की 10-महेशपुरा, 11-धनौरी पट्टी, 12-गोपीपुरा, 13-गंगापुर गुसाई, 14-मानपुर पटवारी सर्किलें, काशीपुर म्युनिसिपल बोर्ड और रामनगर वन क्षेत्र ।
64-बाजपुर (अ0जा0)	4-काशीपुर तहसील में 2-पैगा कानूनगो सर्किल की 2-रजपुरानी रानी, 4-बरखेड़ा पाण्डे, 5-दभौरा पटवारी सर्किलें, 3-काशीपुर कानूनगो सर्किल की 9-ढकियाकलां, 15-प्रतापपुर, 16-कुन्देशदरी पटवारी सर्किलें और महुवाखेड़ागंज टी.ए.सी.; 6-बाजपुर तहसील में 1-बाजपुर-I कानूनगो सर्किल की 3-महोली जंगल, 4-हजीरा, 5-बरहैनी, 6-हरीपुरा, 7-बैरिया दौलत, 8-भजुवानगला पटवारी सर्किलें, 2-बाजपुर-II कानूनगो सर्किल की 12-गुलजारपुर, 13-रम्पुराशाकर, 14-सुल्तानपुर, 15-फरीदपुर, 16-विक्रमपुर, 17-जोगीपुरा, 18-बिराहा, 20-महेशपुरा, 21-खुशालपुर, 22-रतनपुर, 23-बेंतखेड़ी पटवारी सर्किलें, क-म्युनिसिपल बोर्ड बाजपुर, सुल्तानपुर टी.ए.सी. और बन्ना खेड़ा वन क्षेत्र ।

(बी. एस. रावत)
लोक सूचना अधिकारी
कार्यालय मुख्य निर्वाचन अधिकारी
उत्तरांचल।

65-गदरपुर	6-बाजपुर तहसील में 1-बाजपुर-I कानूनगो सर्किल की 1-केलाखेड़ा, 2-चकरपुर, 9-बरवाला, 10-गणेशपुर, 11-बद्रीपुर पटवारी सर्किलें, 2-बाजपुर-II कानूनगो सर्किल का 19-मुडियाकलां पटवारी सर्किल और ग-टी.ए.सी. केलाखेड़ा; 7-गदरपुर तहसील का 1-गदरपुर कानूनगो सर्किल, 2-दिनेशपुर कानूनगो सर्किल की 8-कुल्हा, 9-धनपुर विजयपुर, 13-विजयनगर पटवारी सर्किलें, पीपल पड़ाव वन क्षेत्र, दिनेशपुर टी.ए.सी. और गदरपुर म्युनिसिपल बोर्ड ।
66-रूद्रपुर	7-गदरपुर तहसील में 2-दिनेशपुर कानूनगो सर्किल की 10-बरीराई, 11-मेहतोष, 12-चन्दायन और 14-अमरपुर पटवारी सर्किलें; 3-किच्छा तहसील में 2-रूद्रपुर कानूनगो सर्किल की 20-रम्पुरा,
	22-दानपुर, 23-मटकोटा, 24-कल्याणपुर पटवारी सर्किलें, टांडा वन क्षेत्र और रूद्रपुर म्युनिसिपल बोर्ड ।
67-किच्छा	3-किच्छा तहसील में 1-किच्छा कानूनगो सर्किल की 4-नजीमावाद, 5-भंगा, 6-सिरोलीकलां, 7-किच्छा, 8-इन्द्रपुर, 10-जवाहरनगर, 11-नगला पटवारी सर्किलें, डौली वन क्षेत्र, 2-रूद्रपुर कानूनगो सर्किल की 12-छिनकी, 13-दरऊ, 14-कुरैय्या, 15-चुकटी, 16-भमरौला, 17-शिमला पिस्तौर, 18-कनकपुर, 19-देवरिया, 21-फूलबाग पटवारी सर्किलें और किच्छा म्युनिसिपल बोर्ड ।
68-सितारगंज	2-सितारगंज तहसील में 1-सितारगंज कानूनगो सर्किल की 1-कुंवरपुर, 2-तिलियापुर, 3-नकहा, 4-नकुलिया, 5-पिन्डरी, 6-बरुवाबाग, 9-रम्पुरा, 10-रूद्रपुर, 11-नकटपुरा, 12-सरकड़ा, 13-सितारगंज पटवारी सर्किलें, सितारगंज म्युनिसिपल बोर्ड और शक्तिगढ़ टी.ए.सी.; 3-किच्छा तहसील में 1-किच्छा कानूनगो सर्किल की 1-फिरोजपुर, 2-बरा, 3-शहदौरा और 9-कोटखर्वा पटवारी सर्किलें ।
69-नानकमत्ता (अ0ज0जा0)	2-सितारगंज तहसील का 2-नानकमत्ता कानूनगो सर्किल, 1-सितारगंज कानूनगो सर्किल की 7-बिजटी, 8-मैनाझुन्डी पटवारी सर्किलें, बराखोली फौरैस्ट रैंज और रैखाल फौरैस्ट रैंज; 1-खटीमा तहसील में 1-खटीमा कानूनगो सर्किल की 1-उमरूखुर्द, 3-गुरखेड़ा, 4-झनकट, 5-पहेनिया, 7-नौगवांठगू, 8-मुण्डेली और 10-फुलैया पटवारी सर्किलें ।
70-खटीमा	1-खटीमा तहसील में 1-खटीमा कानूनगो सर्किल की 2-सरपुरा, 6-जरासु परतापुर, 9-बड़ी अंजनियां, 11-सिसैया, 12-मझोला, 13-नगला तराई, 14-जादोपुर, 15-हल्दी, 16-सुनपहर पटवारी सर्किलें, क-म्युनिसिपल बोर्ड-खटीमा, झनकइया फौरैस्ट रैंज, 2-महोप फौरैस्ट रैंज, 2-बिगराबाग कानूनगो सर्किल, दोगाड़ी फौरैस्ट रैंज, खटीमा फौरैस्ट रैंज, किलपुरा फौरैस्ट रैंज और लोहिया हैड फौरैस्ट रैंज ।

(बी. एस. रायत)
लोक सूचना अधिकारी
कार्यालय मुख्य निर्वाचन अधिकारी
उत्तराखण्ड ।

सारणी-ख
संसदीय निर्वाचन क्षेत्र और उनका विस्तार

संसदीय निर्वाचन क्षेत्र का नाम व क्रम संख्या	विस्तार
1-टिहरी गढ़वाल	1-पुरोला (अ०जा०), 2-यमुनोत्री, 3-गंगोत्री, 9-घनशाली (अ०जा०), 12-प्रतापनगर, 13-टिहरी, 14-घनोल्ती, 15-चकराता (अ०जा०जा०), 16-विकासनगर, 17-सहसपुर, 19-रायपुर, 20-राजपुर रोड (अ०जा०), 21-देहरादून कैंट और 22-मसूरी ।
2-गढ़वाल	4-बद्रीनाथ, 5-थराली (अ०जा०), 6-कर्णप्रयाग, 7-केदारनाथ, 8-रूद्रप्रयाग, 10-देवप्रयाग, 11-नरेन्द्रनगर, 36-यमकेश्वर, 37-पौड़ी (अ०जा०), 38-श्रीनगर, 39-चौबट्टाखाल, 40-लैन्सडौन, 41-कोटद्वार और 61-रामनगर ।
3-अल्मोड़ा (अ०जा०)	42-धारचूला, 43-डीडीहाट, 44-पिथौरागढ़, 45-गंगोलीहाट (अ०जा०), 46-कापकोट, 47-बागेश्वर (अ०जा०), 48-द्वाराहाट, 49-सल्ट, 50-रानीखेत, 51-सोमेश्वर (अ०जा०), 52-अल्मोड़ा, 53-जागेश्वर, 54-लोहाघाट और 55-चम्पावत ।
4-नैनीताल-ऊधमसिंह नगर	56-लालकुवां, 57-भीमताल, 58-नैनीताल (अ०जा०), 59-हल्द्वानी, 60-कालाढूंगी, 62-जसपुर, 63-काशीपुर, 64-बाजपुर (अ०जा०), 65-गदरपुर, 66-रूद्रपुर, 67-किच्छा, 68-सितारगंज, 69-नानकमत्ता (अ०जा०जा०) और 70-खटीमा ।
5-हरिद्वार	18-धरमपुर, 23-डोईवाला, 24-ऋषिकेश, 25-हरिद्वार, 26-बी.एच.ई.एल. रानीपुर, 27-ज्वालापुर (अ०जा०), 28-भगवानपुर (अ०जा०), 29-झबरेड़ा (अ०जा०), 30-पिरनकलियार, 31-रूड़की, 32-खानपुर, 33-मंगलोर, 34-लक्सर और 35-हरिद्वार ग्रामीण ।

नोट : इस सारणी - क में किसी जिला, तहसील, कानूनगो सर्किल, पटवारी सर्किल, नगर पालिका तथा वार्ड या अन्य प्रादेशिक प्रभाग के लिए किसी सदस्य का मतलब उस जिला, तहसील, कानूनगो सर्किल, पटवारी सर्किल, नगर पालिका तथा वार्ड या अन्य प्रादेशिक प्रभाग के अन्तर्गत फरवरी मास के 15 (पन्द्रहवें) दिन, 2004 को सम्मिलित क्षेत्र माने जाएंगे।

ह०/-
आर. के. वर्मा
सदस्य

ह०/-
एन. गोपालास्वामी
सदस्य

ह०/-
कुलदीप सिंह
अध्यक्ष

आदेश से,

शंगारा राम,
सचिव।

BZ
(बी. एस. रावत)
लोक सूचना अधिकारी
प्रयाग मुख्यालय मुख्य निर्वाचन अधिकारी
उत्तराखण्ड।

सेवा में,
मुख्य निर्वाचन अधिकारी,
निर्वाचन आयोग
उत्तराखण्ड देहरादून।

विषय:-सूचना के अधिकार अधिनियम 2005 के अन्तर्गत सूचना चाहने बाबत।

महोदय,
उपरोक्त विषयक क्रम में निवेदन करना है कि मेरे द्वारा सूचना का अधिकार के द्वारा सूचनायें आपके कार्यालय से माँगी गयी थी, जिसके छायाप्रति शुल्क रू0 34.00 (चौतीस मात्र) की माँग की गयी है। उक्त राशि पोस्टल आर्डर सं0- 93 जी -106846 रू0 50 का सलंगन कर भेजा जा रहा है।
कृपया बांछित सूचना के अधिकार में उक्त सूचना उपलब्ध कराये जाने का कष्ट करें।

सलंगन- पोस्टल आर्डर
सं0-93 जी 106846

प्रार्थी,

~~गुरजीत सिंह~~
गुरजीत सिंह पुत्र श्री मनजीत सिंह
निवासी वार्ड नं0 9 मौ0मजराबख्श
बाजपुर (ऊधमसिहँनगर)
मौबाईल नं0-98373-85599

R
18/11/2024
R04

B
50/110

सेवा में,

मुख्य निर्वाचन अधिकारी,
निर्वाचन आयोग
उत्तराखण्ड देहरादून।

विषय:—सूचना के अधिकार अधिनियम 2005 के अन्तर्गत सूचना चाहने बाबत।

महोदय,

कृपया लोक सूचना अधिकार के अन्तर्गत प्रार्थी को निम्न सूचना की आवश्यकता है।

1—वर्ष 2022 में उत्तराखण्ड राज्य की कुल कितने विधानसभा क्षेत्र है।

2—वर्ष 2022 में उत्तराखण्ड राज्य के प्रत्येक विधानसभा क्षेत्र की जनसंख्या एवं कुल कितने मतदाता है। महिला एवं पुरुष।

3—वर्ष 2022 में उत्तराखण्ड राज्य के प्रत्येक विधानसभा क्षेत्र का मानचित्र।

4— वर्ष 2022 में उत्तराखण्ड राज्य में कुल कितने विधानसभा क्षेत्र अनु0जनजाति के लिये आरक्षित थे।

4— वर्ष 2022 में उत्तराखण्ड राज्य में कुल कितने विधानसभा क्षेत्र अनु0जाति के लिये आरक्षित थे।

4— वर्ष 2022 में उत्तराखण्ड राज्य में कुल कितने विधानसभा क्षेत्र सामान्य जाति के लिये आरक्षित थे।

दिनांक 27-5-2024

नेलन-पोस्टल ऑर्डर सं० ^{56F} 156044

प्रार्थी,

गुरजीत सिंह

गुरजीत सिंह पुत्र श्री मनजीत सिंह
निवासी वार्ड नं० 9 मौ० मजराबख्श
बाजपुर (ऊधमसिहँनगर)
मौबाईल नं०—98373—85599